



**P L U**

**PLAN LOCAL D'URBANISME**

DEPARTEMENT DE LA HAUTE-GARONNE

**ROUFFIAC-TOLOSAN**

**5 – REGLEMENT**

**5.1 – PIECES ECRITES**

**MODIFICATION N°1**

Enquête Publique		Approuvée
11 mars 2019	10 avril 2019	28 mai 2019

<b>Dispositions générales.....</b>	<b>2</b>
Article 1 – Champ d’application territorial.....	2
Article 2 – Portée respective du règlement à l'égard d'autres législations relatives à l'occupation des sols .....	2
Article 3 - Division du territoire en zones.....	2
Article 4 - Adaptations mineures .....	4
Article 5 – Equipements Collectifs .....	5
Article 6 – Eléments de paysage .....	5
Article 7 – Espaces Boisés Classés .....	5
Article 8 - Dispositions spécifiques à certains territoires.....	5
Article 9 – Définitions.....	6
Article 10 – Recommandations .....	7
<b>zone UA .....</b>	<b>9</b>
<b>zone UB.....</b>	<b>16</b>
<b>zone UE.....</b>	<b>25</b>
<b>zone UX.....</b>	<b>30</b>
<b>zone AU .....</b>	<b>37</b>
<b>zone 2AU.....</b>	<b>45</b>
<b>zone N.....</b>	<b>47</b>
<b>zone A.....</b>	<b>52</b>
<b>Annexes .....</b>	<b>57</b>

## DISPOSITIONS GENERALES

### ARTICLE 1 – CHAMP D'APPLICATION TERRITORIAL

Le présent règlement s'applique à la totalité du territoire de la commune de Rouffiac-Tolosan.

### ARTICLE 2 – PORTEE RESPECTIVE DU REGLEMENT A L'EGARD D'AUTRES LEGISLATIONS RELATIVES A L'OCCUPATION DES SOLS

Sont et demeurent notamment applicables au territoire communal :

① Les articles suivants du Code de l'Urbanisme : **L.111-9**, **L.111-10**, **L.421-4** concernant les sursis à statuer et les articles énumérés à l'article R.111-1 concernant les conditions spéciales à observer nonobstant les règles du P.L.U. :

- L'article **R.111-2**, relatif à la salubrité et à la sécurité publique
- L'article **R.111-4**, relatif à la préservation des vestiges archéologiques
- L'article **R.111-15**, relatif à la préservation de l'environnement
- L'article **R.111-21**, relatif au respect des sites et paysages naturels et urbains

② Les servitudes d'utilité publique qui sont mentionnées en annexe du plan. Ce sont des limitations administratives au droit de propriété qui s'imposent directement aux demandes d'occupation et d'utilisation du sol quel que soit le contenu du Plan Local d'Urbanisme. Le P.L.U. doit les prendre en compte lors de son élaboration sous peine d'entacher ses dispositions d'erreur manifeste d'appréciation, notamment lorsqu'elles induisent des effets substantiels sur le droit d'occuper et d'utiliser le sol.

③ Les prescriptions au titre de législations et de réglementations spécifiques concernant notamment le **Code Civil**, le **Code Forestier**, le **Code Minier**, le **Code Rural**, le **Code de la Santé Publique** et le **Règlement Sanitaire Départemental**.

### ARTICLE 3 - DIVISION DU TERRITOIRE EN ZONES

Le territoire couvert par le Plan Local d'Urbanisme est divisé en **zones urbaines**, en **zones à urbaniser**, en **zones naturelles** et en **zones agricoles**, éventuellement subdivisées en secteurs.

Chaque zone est dénommée par une ou deux lettres selon la nature de l'occupation des sols qui y est admise :

- La première lettre permet d'identifier la vocation générale de la zone : **U** pour les zones urbaines, **AU** pour les zones à urbaniser, **A** pour les zones agricoles et **N** pour les zones naturelles.
- La seconde lettre majuscule de la zone U permet d'identifier la vocation particulière de la zone en fonction de la nature de l'occupation qui y est autorisée.
- Une lettre minuscule permet de distinguer, au besoin, différents secteurs au sein d'une même zone.

Dans le cas où une construction est implantée à cheval sur deux zones distinctes du Plan Local d'Urbanisme, il y a lieu d'appliquer à chacune des parties de cette construction le règlement de la zone où elle se trouve.

De plus, trois servitudes d'urbanisme particulières viennent se superposer aux zones du Plan Local d'Urbanisme, il s'agit :

- des **espaces boisés classés** (articles L.130-1 à L.130-6, R.130-1 à R.130-24 du Code de l'Urbanisme)
- des **emplacements réservés** aux voies et ouvrages publics et des emplacements réservés
- des **éléments de paysage** identifiés à préserver au titre de l'article L.123-1-5 7° du Code de l'urbanisme

Ces servitudes sont reportées sur le plan de zonage.

### **3-1 LES ZONES URBAINES :**

Elles sont repérées au document graphique par un sigle commençant par la **lettre U**. Elles comprennent :

- **La zone UA**, correspondant à une zone de centre-bourg (bâti dense et à l'alignement, immeubles de R+1 en moyenne)
- **La zone UB**, correspondant à une zone d'extension du village (constructions de type pavillonnaire) et comprenant les secteurs suivants :
  - **UBa**, secteur accessible par la RD77f
  - **UBb**, secteur de « Charlary »
- **La zone UE**, correspondant à la résidence service pour personnes âgées
- **La zone UX**, correspondant aux zones d'activités économiques et comprenant le secteur suivant :
  - **UXa**, zone réservée aux activités commerciales

### **3-2 LES ZONES A URBANISER :**

Elles sont repérées au document graphique par un sigle commençant par les **lettres AU**. Elles comprennent :

- **La zone AU**, correspondant à une zone d'urbanisation à court terme à vocation d'habitat et comprenant les **secteurs AUa et AUb**
- **La zone 2AU**, correspondant à une zone d'urbanisation à long terme et comprenant le secteur suivant :
  - **2AUx**, zone réservée aux activités économiques

Les conditions d'aménagement de la zone 2AU seront fixées ultérieurement par modification ou révision du P.L.U.

### **3-3 LES ZONES NATURELLES :**

Elles sont repérées au document graphique par un sigle commençant par la **lettre N**. Elles comprennent :

- **La zone N**, correspondant aux secteurs à dominante naturelle de la commune et comprenant le secteur suivant :
  - **Nh**, secteur où l'extension mesurée des constructions existantes et leurs annexes peuvent être autorisées à la condition qu'elles ne portent atteinte ni à la préservation des sols agricoles et forestiers ni à la sauvegarde des sites, milieux naturels et paysages

### **3-4 LES ZONES AGRICOLES :**

Elles sont repérées au document graphique par un sigle commençant par la **lettre A**. Elles comprennent :

- **La zone A**, correspondant aux secteurs agricoles de la commune et comprenant le secteur suivant :
  - **Ah**, secteur où l'extension mesurée des constructions existantes et leurs annexes peuvent être autorisées à la condition qu'elles ne portent atteinte ni à la préservation des sols agricoles et forestiers ni à la sauvegarde des sites, milieux naturels et paysages

## **ARTICLE 4 - ADAPTATIONS MINEURES**

Le règlement du P.L.U. s'applique à toute personne publique ou privée sans aucune dérogation. Seules les adaptations mineures peuvent être octroyées dans les limites de l'article L.123-1 du Code de l'Urbanisme.

**4.1** - Les dispositions des articles 3 à 13 des règlements de chacune des zones ne peuvent faire l'objet que d'adaptations mineures.

Une adaptation est mineure dès lors qu'elle remplit trois conditions :

- elle doit être rendue nécessaire et justifiée par l'un des trois motifs définis à l'article L.123-1 (nature du sol, configuration de la parcelle, caractère des constructions avoisinantes)
- elle doit rester limitée
- elle doit faire l'objet d'une décision expresse et motivée

Par adaptations mineures, il faut entendre des assouplissements qui peuvent être apportés à certaines règles d'urbanisme, sans aboutir à une modification des dispositions de protection ou à un changement de type d'urbanisation et sans porter atteinte au droit des tiers. Ces adaptations excluent donc tout écart important entre la règle et l'autorisation accordée.

**4.2** - Lorsqu'un immeuble bâti existant n'est pas conforme aux règles édictées par le règlement applicable à la zone, le permis de construire ne peut être accordé que pour des travaux qui ont pour objet d'améliorer la conformité de l'immeuble avec lesdites règles ou qui sont sans effet à leur égard.

## **ARTICLE 5 – EQUIPEMENTS COLLECTIFS**

Dans toutes les zones, l'édification d'ouvrages techniques nécessaires au fonctionnement :

- des réseaux divers (eau potable, assainissement, gaz, électricité, télécommunications, radiotéléphonies, ouvrages pour la sécurité publique...)
- des voies de circulations terrestres, ferroviaires, aériennes...

peut être autorisé même si les installations ne respectent pas le corps de règle de la zone concernée. Toutes justifications techniques doivent être produites pour démontrer les motifs du choix du lieu d'implantation.

## **ARTICLE 6 – ELEMENTS DE PAYSAGE**

Le P.L.U. identifie et localise des éléments de paysage à protéger ou à mettre en valeur (articles L.123-1-5, R.123-11, R.421-17, R.421-23 et R.421-28 du Code de l'Urbanisme).

Tous les travaux non soumis à permis de construire et ayant pour effet de modifier ou de supprimer un élément de paysage identifié par le P.L.U. seront soumis à déclaration préalable ou à permis de démolir.

Ainsi tous travaux de démolition partielle, de ravalement de façade, d'agrandissement, de surélévation ou modification, ainsi que les projets de construction neuve sur les unités foncières supportant un élément de paysage à protéger sont autorisés à condition que ces travaux ne portent pas atteinte à l'intégrité de ce patrimoine et qu'ils constituent à assurer sa protection et sa mise en valeur.

## **ARTICLE 7 – ESPACES BOISES CLASSES**

Les dispositions du Code de l'Urbanisme, article L.130-1 et suivants et article R.130-1 et suivants, sont applicables aux espaces boisés à conserver, à protéger ou à créer, reportés et délimités sur les documents graphiques conformément à la légende.

## **ARTICLE 8 - DISPOSITIONS SPECIFIQUES A CERTAINS TERRITOIRES**

### **① LES SECTEURS SOUMIS AU DROIT DE PREEMPTION :**

La commune a institué un droit de préemption urbain, conformément aux articles L.211-1 et L.211-4 du Code de l'Urbanisme sur l'ensemble des zones U et AU de la commune.

### **③ LES SECTEURS AFFECTES PAR LE BRUIT DES INFRASTRUCTURES DE TRANSPORTS TERRESTRES**

Définis par arrêté préfectoral du 26 juillet 2000, ils sont soumis à des prescriptions acoustiques définies en application de la Loi n°92-1444 du 31 décembre 1992 relative à la lutte contre le bruit et de ses décrets d'application (n°95-20 et n°95-21 du 9 janvier 1995), ainsi que des arrêtés du 9 janvier 1995 relatif à la limitation du bruit dans les établissements scolaires et 30 mai 1996 relatif aux modalités de classement des infrastructures de transports terrestres et à l'isolement acoustique des bâtiments d'habitation dans les secteurs affectés par le bruit. Ces dispositions sont reprises dans les annexes. La zone d'influence de ces axes est reportée sur les documents graphiques. Les voies concernées sont : A68, RD888, RD70 et voie ferrée SNCF.

## **ARTICLE 9 – DEFINITIONS**

### **9.1 - MODES D'OCCUPATION OU D'UTILISATION DU SOL**

Les principaux modes d'occupation ou d'utilisation du sol sont (article R.123-9 du Code de l'Urbanisme) :

- les constructions destinées à l'habitation
- les constructions destinées à l'hébergement hôtelier
- les constructions destinées aux bureaux
- les constructions destinées au commerce
- les constructions destinées à l'artisanat
- les constructions destinées à l'industrie
- les constructions destinées à l'exploitation agricole ou forestière
- les constructions destinées à la fonction d'entrepôt

### **9.2 - TERRAINS ET LIMITES SEPARATIVES**

Les demandes d'autorisation d'occupation ou d'utilisation du sol et les déclarations préalables doivent mentionner les terrains intéressés, c'est-à-dire les unités foncières concernées.

Une unité foncière est constituée d'une ou plusieurs parcelles cadastrales, d'un seul tenant et appartenant à un même propriétaire (tènement unique).

Une unité foncière est limitée par des emprises publiques ou des voies privées. Les lignes qui séparent une unité foncière de celles qui appartiennent à un autre propriétaire foncier sont désignées « limites séparatives ».

### **9.3 - HAUTEUR DES CONSTRUCTIONS**

La hauteur maximale des constructions est calculée à partir de tout point du sol naturel avant les travaux de terrassement et d'exhaussement nécessaires à la réalisation du projet.

Toutefois, ne sont pas compris dans le calcul de la hauteur maximale : les antennes de télétransmission, les paratonnerres, les souches de cheminées, les rambardes ou autres éléments sécuritaires et les machineries d'ascenseurs ou de ventilation mécanique.

### **9.4 – ANNEXE**

Une annexe est une construction secondaire, de dimensions réduites et inférieures à la construction principale, qui apporte un complément aux fonctionnalités de la construction principale. Elle doit être implantée selon un éloignement restreint entre les deux constructions afin de marquer un lien d'usage. Elle ne peut pas être accolée à la construction principale.

## **ARTICLE 10 – RECOMMANDATIONS**

### **10.1 - ESPACES LIBRES, STATIONNEMENT**

La superficie d'une unité foncière supportant une ou plusieurs constructions se décompose en surface bâtie, aires de stationnement et de circulation à l'air libre, aires de dépôt de matériaux à l'air libre (dans le cas d'activités) et espaces libres, ceux-ci pouvant se décomposer eux-mêmes en espaces verts, aires de jeux, cheminements piétons, etc....

Les cheminements piétons, quel que soit leur aménagement, sont considérés comme espaces libres.

Les places de stationnement automobiles non construites sont considérées comme espaces libres. Toutefois, elles ne comptent pas dans les espaces libres de pleine terre si celles-ci sont recouvertes d'un matériau imperméabilisant.

### **10.2 - STATIONNEMENT AUTOMOBILE**

Pour l'aménagement des places de stationnement, couvertes ou à l'air libre, sont prescrites les dimensions minimales ci-après :

- Places aménagées perpendiculairement à la voie de desserte :
  - Longueur : 5 mètres
  - Largeur : 2,50 mètres et 3,30 mètres (places réservées handicapés)
  - Dégagement : 5 mètres
  
- Places aménagées en oblique par rapport à la voie de desserte (en épi) :
  - Angle par rapport à la voie : 45°
  - Longueur : 5 mètres
  - Largeur : 2,50 mètres et 3,30 mètres (places réservées handicapés)
  - Dégagement : 4 mètres
  
- Places aménagées longitudinalement par rapport à la voie de desserte (en créneau) :
  - Longueur : 5,50 mètres
  - Largeur : 2 mètres
  - pas de possibilité d'aménager des places réservées handicapés, sauf côté trottoir ou accotement

Les normes de stationnement sont établies dans l'article 12 des dispositions réglementaires applicables aux zones.

### **10.3 - ENTREE CHARRETIERE**

Un seul accès véhicule et une seule entrée charretière (aménagement du trottoir par un "passage bateau") sont autorisés par unité foncière.

Toutefois, un accès supplémentaire pourra être autorisé lorsque la configuration de l'unité foncière l'impose pour des raisons techniques qui devront être explicitées dans le dossier de la demande.



#### **10.4 - INTEGRATION AU SITE DES OUVRAGES TECHNIQUES**

Les ouvrages techniques d'utilité publique (châteaux d'eau, pylônes électriques, postes de transformation EDF, relais hertziens, ouvrages hydrauliques agricoles, stations de traitement des eaux, lagunages, postes de refoulement etc.) ainsi que les équipements liés à l'utilisation de l'énergie solaire, géothermique ou éolienne ne peuvent être autorisés que sous réserve de leur bonne intégration au site.

En cas de construction d'ouvrages d'alimentation en énergie électrique, ceux-ci seront conformes aux dispositions d'une part, des règlements d'administration publique, pris en application de l'article 18 de la Loi du 15 juin 1906, d'autre part, des arrêtés interministériels pris en application de l'article 19 de cette même loi, à l'exclusion de toute autre limitation instituée par le document d'urbanisme dans chacune des zones appelées à être traversée.

## ZONE UA

### CARACTERE DE LA ZONE

La zone UA est constituée du centre-bourg. Les constructions sont, pour la plupart, implantées à l'alignement et en ordre continu. Elle abrite des fonctions urbaines variées (habitat, équipements publics, commerces et services).

### ARTICLE UA1 - OCCUPATIONS ET UTILISATIONS DU SOL INTERDITES

- les constructions et installations liées aux activités agricoles ou forestières
- les constructions et installations à usage d'activités polluantes, nuisibles ou dangereuses pour le voisinage à l'exception des installations mentionnées à l'article UA2
- les terrains de camping et de caravanning et les parcs résidentiels de loisirs
- les habitations légères de loisirs (bungalows)
- les dépôts de véhicules, les garages collectifs de caravanes, les parcs d'attractions et les terrains de sports motorisés
- l'ouverture et l'exploitation de carrières et les décharges
- les affouillements et les exhaussements du sol non liés à une opération autorisée

### ARTICLE UA2 - OCCUPATIONS ET UTILISATIONS DU SOL SOUMISES A DES CONDITIONS PARTICULIERES

- toutes les constructions et installations autorisées dans cette zone doivent respecter les prescriptions du P.P.R.N. « retrait/gonflement des argiles »
- toutes les constructions et installations autorisées dans cette zone à condition qu'elles soient implantées avec une marge de recul au moins égale à 4 mètres par rapport aux ruisseaux et aux fossés mères depuis le haut des berges
- toutes les constructions et installations autorisées dans cette zone à condition qu'elles soient compatibles avec les orientations d'aménagement définies par le P.L.U.
- les constructions et les installations à usage artisanal ainsi que les installations classées pour la protection de l'environnement nécessaires à la vie des habitants à condition qu'elles soient compatibles avec le caractère de la zone et des lieux avoisinants et qu'elles ne soient pas source de nuisances pour l'environnement
- les opérations d'ensemble de plus de 10 lots ou logements ou de plus de 1 000 m<sup>2</sup> de Surface de Plancher totale doivent comporter au moins 10% de logements sociaux bénéficiant d'un financement aidé par l'Etat avec la variété des formes actuelles de financement possibles et/ou de logements en accession sociale à la propriété (PSLA)

### ARTICLE UA3 - ACCES ET VOIRIE

#### 3.1 - ACCES

Tout terrain enclavé est inconstructible à moins que son propriétaire ne produise une servitude de passage instituée par acte authentique ou par voie judiciaire en application de l'article 682 du Code Civil.

Les caractéristiques des accès doivent répondre aux normes minimales en vigueur concernant l'approche des moyens de défense contre l'incendie et de protection civile ainsi que la circulation des véhicules des services publics.

Le nombre des accès sur la voie publique peut être limité dans l'intérêt de la sécurité. En particulier lorsque le terrain est desservi par plusieurs voies, les constructions peuvent être autorisées sous réserve que l'accès soit établi sur la voie où la gêne pour la circulation sera la moindre.

Les accès doivent être adaptés à la nature et à l'importance des usages qu'ils supportent et des opérations qu'ils desservent et aménagés de façon à apporter la moindre gêne et le moindre risque pour la circulation publique automobile, cycliste, piétonnière et des personnes à mobilité réduite.

### 3.2 - VOIRIE

Les caractéristiques des voies publiques ou privées doivent répondre aux normes minimales en vigueur concernant l'approche des moyens de défense contre l'incendie et de protection civile ainsi que la circulation des véhicules des services publics.

Les dimensions, formes et caractéristiques techniques des voies publiques ou privées doivent être adaptées aux usages qu'elles supportent ou aux opérations qu'elles doivent desservir.

Les voies publiques ou privées doivent prévoir l'aménagement de trottoirs pour les piétons.

Les voies en impasse doivent comporter un dispositif de retournement permettant aux véhicules lourds de manœuvrer et de faire demi-tour (rayon de braquage intérieur de 11 m). Les aires de retournement seront traitées avec soin et pourront intégrer des places de stationnement.

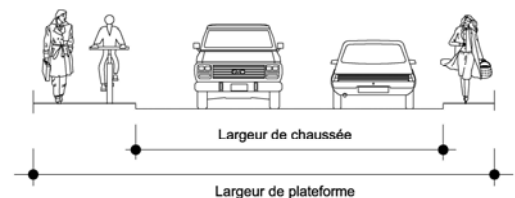
L'ouverture de voies nouvelles publiques ou privées et, le cas échéant, l'aménagement de voies existantes sont soumis aux conditions suivantes :

#### Largeur de plateforme

- 9 mètres pour les voies en impasse
- 9 mètres pour les voies à un seul sens de circulation
- 12 mètres pour les voies à double sens de circulation

#### Largeur de chaussée

- 5 mètres pour les voies en impasse
- 4 mètres pour les voies à un seul sens de circulation
- 5,50 mètres pour les voies à double sens de circulation



Les règles précédentes ne s'appliquent pas aux voies desservant moins de 3 lots.

### 3.3 – PISTE CYCLABLE ET CHEMINS PIETONNIERS

L'ouverture de pistes cyclables et de chemins piétonniers pourra être exigée, notamment pour assurer la desserte du quartier ou celle des équipements publics.

La largeur minimale des pistes cyclables doit être de 1,50 mètre pour les voies cyclables unidirectionnelles et de 3 mètres pour les voies cyclables bidirectionnelles.

La largeur minimale des chemins piétonniers doit être de 1,50 mètre.

## **ARTICLE UA4 - DESSERTE PAR LES RESEAUX**

### 4.1 - EAU

Toute construction ou installation nouvelle qui requiert une alimentation en eau doit être raccordée au réseau public de distribution d'eau potable.

Dans les opérations d'ensemble, le nombre, la contenance, le débit et l'implantation des points d'eau pour la défense incendie doivent être déterminés en accord avec le Service Départemental d'Incendie et de Secours de la Haute-Garonne.

#### 4.2 - ASSAINISSEMENT

##### *1 - Eaux usées :*

Toute construction doit être raccordée au réseau public d'assainissement.

L'évacuation des eaux usées autres que domestiques dans le réseau, si elle est autorisée, est subordonnée à un pré-traitement approprié.

##### *2 - Eaux pluviales, irrigation et drainage :*

Les aménagements réalisés sur le terrain doivent garantir l'écoulement des eaux pluviales dans le réseau collecteur. En l'absence de réseau ou en cas d'insuffisance de ce dernier, les aménagements nécessaires au libre écoulement des eaux pluviales (et éventuellement ceux visant à la limitation des débits évacués de la propriété) sont à la charge exclusive du propriétaire qui doit réaliser les dispositifs adaptés à l'opération et au terrain.

La gestion des eaux pluviales devra se faire à la parcelle afin que les aménagements et les constructions puissent intégrer, dans la mesure du possible, des dispositions techniques alternatives telles que le stockage, la récupération des eaux de toitures (citernes, bacs, ...) pour une utilisation aux fins d'arrosage ou d'usages techniques sans rapport avec l'hygiène et l'alimentation.

Les eaux issues des parkings (de plus de 10 places) subiront un traitement de débouillage, déshuilage, avant rejet dans le réseau d'eaux pluviales.

#### 4.3 - ELECTRICITE – TELECOMMUNICATION :

Les réseaux électriques de distribution d'énergie et de télécommunication doivent être réalisés en souterrain pour les opérations d'ensemble et, dans la mesure du possible, pour les constructions individuelles.

Les locaux et les installations techniques (boîtiers, coffrets, armoires, regards...) nécessaires au fonctionnement des réseaux doivent être intégrés aux constructions (bâtiments, murs de clôtures...).

#### 4.4 – ECLAIRAGE PUBLIC :

Dans les opérations d'ensemble, un réseau d'éclairage public des circulations publiques doit être prévu. Le réseau d'alimentation des luminaires doit être souterrain. L'éclairage public doit être conçu pour offrir la meilleure efficacité énergétique et faire l'objet d'une approche globale et d'un traitement différencié selon son positionnement.

#### 4.5 - ORDURES MENAGERES

Dans les immeubles collectifs, un local réservé au stockage d'une superficie suffisante pour recevoir les divers conteneurs liés à la collecte sélective des ordures ménagères doit être prévu. De plus, une aire de présentation différenciée de l'aire de stockage doit être aménagée en limite du domaine public.

#### ARTICLE UA5 - CARACTERISTIQUES DES TERRAINS

Non réglementé.

**ARTICLE UA6 - IMPLANTATION DES CONSTRUCTIONS PAR RAPPORT AUX VOIES ET EMPRISES PUBLIQUES**

Par dérogation à l'article R.123-10-1 du Code de l'Urbanisme, les règles suivantes s'appliquent aux nouvelles parcelles nées des divisions foncières suivantes : lotissement et construction, sur un même terrain de plusieurs bâtiments dont le terrain doit faire l'objet d'une division en propriété ou en jouissance.

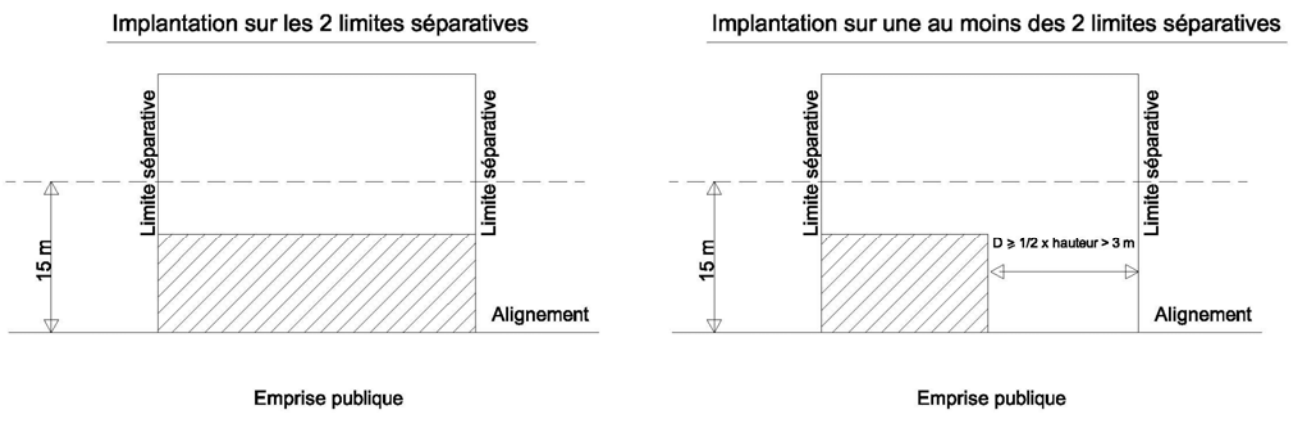
Les constructions et installations doivent être implantées à l'alignement des voies et emprises publiques existantes ou à créer.

Ces dispositions ne s'appliquent pas aux piscines et à leurs locaux techniques, aux abris de jardin de moins de 10 m<sup>2</sup> ainsi qu'aux constructions et installations destinées aux équipements d'intérêt collectif et de services publics.

**ARTICLE UA7 - IMPLANTATION DES CONSTRUCTIONS PAR RAPPORT AUX LIMITES SEPARATIVES**

Par dérogation à l'article R.123-10-1 du Code de l'Urbanisme, les règles suivantes s'appliquent aux nouvelles parcelles nées des divisions foncières suivantes : lotissement et construction, sur un même terrain de plusieurs bâtiments dont le terrain doit faire l'objet d'une division en propriété ou en jouissance.

A l'intérieur d'une bande de 15 mètres mesurés à partir de l'alignement, les constructions et installations doivent être implantées sur une au moins des 2 limites séparatives aboutissant aux voies. En cas d'implantation sur une seule des 2 limites séparatives aboutissant aux voies, les constructions et installations doivent être implantées à une distance de l'autre limite séparative au moins égale à la moitié de leur hauteur, sans toutefois être inférieure à 3 mètres.



Au-delà d'une profondeur de 15 mètres mesurés à partir de l'alignement, ainsi que par rapport aux limites séparatives de fond de parcelle, les constructions et installations doivent être implantées à une distance des limites séparatives au moins égale à la moitié de leur hauteur, sans toutefois être inférieure à 3 mètres.

Ces dispositions ne s'appliquent pas aux piscines et à leurs locaux techniques, aux abris de jardin de moins de 10 m<sup>2</sup> ainsi qu'aux constructions et installations destinées aux équipements d'intérêt collectif et de services publics.

**ARTICLE UA8 - IMPLANTATION DES CONSTRUCTIONS LES UNES PAR RAPPORT AUX AUTRES SUR UNE MEME PROPRIETE**

Les constructions et installations situées sur une même propriété doivent être accolées ou implantées à 4 mètres minimum les unes des autres.

**ARTICLE UA9 - EMPRISE AU SOL**

Non réglementé.

**ARTICLE UA10 - HAUTEUR MAXIMUM DES CONSTRUCTIONS**

*Définition de la hauteur* : la hauteur des constructions est mesurée entre le niveau du sol naturel et l'égout du toit.

La hauteur d'une construction ne doit pas dépasser 9 mètres.

Ces dispositions ne s'appliquent pas aux constructions et installations nécessaires aux services publics ou d'intérêt collectif.

**ARTICLE UA11 - ASPECT EXTERIEUR**

Les constructions et installations doivent présenter un aspect extérieur compatible avec le caractère ou l'intérêt des lieux avoisinants, en harmonie avec leur environnement architectural et paysager.

Pour être autorisé, tout projet de construction nouvelle ou d'aménagement de construction déjà existante, doit garantir :

- le respect des conditions satisfaisantes en matière de salubrité, de commodité, d'ensoleillement et d'aspect général
- une bonne adaptation au sol, la préservation de l'environnement, celle du caractère, de l'intérêt et de l'harmonie des lieux ou paysages avoisinants (sites naturels, urbains, perspectives monumentales...), celle de la nature du village existant, celle enfin du caractère de la région, sans exclure une architecture contemporaine bien intégrée
- la recherche d'une certaine unité de style, de forme, de volume, de proportions de matériaux, de couleurs...

Les matériaux pour les façades et les toitures sont ceux décrits ci-dessous, toutefois, d'autres matériaux peuvent être autorisés si l'architecture du bâtiment l'exige et s'ils garantissent une parfaite intégration à l'environnement et au site.

**11.1 – FAÇADES – COULEURS - MATERIAUX**

Toutes les façades doivent présenter un traitement architectural harmonieux.

L'emploi brut en parement extérieur de matériaux destinés à être recouverts d'un enduit (brique creuse, parpaing...) est interdit.

Les matériaux utilisés pour les murs de façade doivent être en général la brique apparente ou l'enduit.

Les enduits doivent être :

- soit laissés couleur chaux naturelle
- soit teintés sable, brique crue, ocre léger, blanc ou toute teinte assimilée à ces dernières

Les volets et les menuiseries faisant partie intégrante des constructions doivent être traités dans un nuancier de couleurs traditionnelles de la région, décrites précédemment (sable beige, blanc ou coloré...) et en harmonie avec la couleur de la construction concernée et des constructions voisines. Dans certains cas, des couleurs différentes peuvent être acceptées si elles ne sont pas de nature à porter atteinte au caractère du bâtiment et à l'intérêt des lieux avoisinants.

Les équipements techniques (vidéocommunication, télécommunication, éléments de climatisation...) doivent être positionnés de telle manière qu'ils ne soient pas visibles depuis le domaine public.

Ces dispositions ne s'appliquent pas aux constructions et installations nécessaires aux services publics ou d'intérêt collectif ainsi qu'aux vérandas.

### 11.2 - TOITURES

Les toitures ne doivent pas nuire, ni à l'harmonie, ni à l'unité de la construction ou de l'ensemble des constructions. Les tuiles de couleur noire sont interdites.

L'emploi de matériaux tels que fibro, ardoises, rouleau d'asphalte, tôle ondulée et assimilés est interdit.

Pour les constructions et leurs annexes, les toitures doivent être en tuiles de surface courbe et leur pente comprise entre 30 et 35 cm par mètre.

Des toitures de type contemporain (terrasses végétales, etc...) pourront être autorisées dès lors qu'elles s'intègrent dans le milieu environnant et que tous les moyens techniques nécessaires soient mis en œuvre pour assurer leur pérennité.

Ces dispositions ne s'appliquent pas aux constructions et installations nécessaires aux services publics ou d'intérêt collectif, aux vérandas, aux serres, aux couvertures de piscines et aux abris de jardins.

### 11.3 - CLOTURES

- Clôtures sur voies :

Elles ne doivent pas dépasser une hauteur maximale de 1,60 mètre.

Elles doivent être constituées :

- soit par un mur plein traité dans les mêmes matériaux et les mêmes teintes que le bâtiment principal et enduit sur les deux faces
- soit d'un mur bahut traité dans les mêmes matériaux et les mêmes teintes que le bâtiment principal et enduit sur les deux faces, couronné d'un chaperon de briques foraines et surmonté d'un grillage ou d'une grille. La hauteur du mur bahut doit être comprise entre 0,40 et 0,60 mètre

- Clôtures sur limites séparatives :

Elles ne doivent pas dépasser une hauteur maximale de 1,80 mètre.

Elles doivent être constituées :

- soit par un mur plein traité dans les mêmes matériaux et les mêmes teintes que le bâtiment principal et enduit sur les deux faces
- soit par une haie vive, doublée ou non d'un grillage, avec ou sans soubassement

### ARTICLE UA12 - STATIONNEMENT

Le stationnement des véhicules correspondant aux besoins des constructions et installations doit être assuré en dehors des voies publiques. Ces besoins doivent être déterminés en fonction du type de constructions et de leur fréquentation, et notamment, pour les constructions les plus courantes, par référence aux normes habituelles ci-après :

**CONSTRUCTIONS A USAGE D'HABITATION :**

- il est exigé une place de stationnement par tranche de 100 m<sup>2</sup> de Surface de Plancher de Construction

La création d'une aire de stationnement pour les deux-roues est obligatoire pour les opérations d'ensemble et les équipements publics ou d'intérêt collectif à raison d'une place de stationnement par tranche de 120 m<sup>2</sup> de Surface de Plancher de Construction.

**ARTICLE UA13 - ESPACES LIBRES ET PLANTATIONS**

La végétation existante doit être maintenue ou remplacée par des plantations au moins équivalentes.

Sur chaque unité foncière, 15 % au moins de la surface totale doivent être aménagés en espace vert (jardin planté d'arbres d'essence locale et gazonné).

Dans les lotissements et ensembles d'habitations de plus de 10 unités foncières :

- 5 % au moins de la superficie de l'opération doivent être aménagés en espace libre commun d'un seul tenant. Cet espace doit être planté d'arbres d'essence locale, comprendre une aire de jeux et ne peut être inférieur à 1 000 m<sup>2</sup>
- toutes les voies publiques ou privées doivent être plantées d'arbres d'essence locale à raison d'un arbre tous les 10 mètres

Les aires de stationnement doivent être plantées à raison d'un arbre d'essence locale au moins pour 4 emplacements.

**ARTICLE UA14 - COEFFICIENT D'OCCUPATION DU SOL**

Non réglementé.



## ZONE UB

### CARACTERE DE LA ZONE

La zone UB est constituée des quartiers pavillonnaires en périphérie du centre village. Les constructions sont, pour la plupart, implantées en ordre discontinu.

Elle comprend les secteurs suivants :

- UBa, secteur accessible par la RD77f
- UBb, secteur de « Charlary »

### ARTICLE UB1 - OCCUPATIONS ET UTILISATIONS DU SOL INTERDITES

- les constructions et installations liées aux activités agricoles ou forestières
- les constructions et installations à usage d'activités polluantes, nuisibles ou dangereuses pour le voisinage à l'exception des installations mentionnées à l'article UB2
- les terrains de camping et de caravanning et les parcs résidentiels de loisirs
- les habitations légères de loisirs (bungalows)
- les dépôts de véhicules, les garages collectifs de caravanes, les parcs d'attractions et les terrains de sports motorisés
- l'ouverture et l'exploitation de carrières et les décharges
- les affouillements et les exhaussements du sol non liés à une opération autorisée

### ARTICLE UB2 - OCCUPATIONS ET UTILISATIONS DU SOL SOUMISES A DES CONDITIONS PARTICULIERES

- toutes les constructions et installations autorisées dans cette zone doivent respecter les prescriptions du P.P.R.N. « retrait/gonflement des argiles»
- toutes les constructions et installations autorisées dans cette zone à condition qu'elles soient implantées avec une marge de recul au moins égale à 4 mètres par rapport aux ruisseaux et aux fossés mères depuis le haut des berges
- toutes les constructions et installations autorisées dans cette zone à condition qu'elles soient compatibles avec les orientations d'aménagement définies par le P.L.U.
- les constructions et les installations à usage artisanal ainsi que les installations classées pour la protection de l'environnement nécessaires à la vie des habitants à condition qu'elles soient compatibles avec le caractère de la zone et des lieux avoisinants et qu'elles ne soient pas source de nuisances pour l'environnement
- les opérations d'ensemble de plus de 10 lots ou logements ou de plus de 1 000 m<sup>2</sup> de Surface de Plancher totale doivent comporter au moins 10% de logements sociaux bénéficiant d'un financement aidé par l'Etat avec la variété des formes actuelles de financement possibles et/ou de logements en accession sociale à la propriété (PSLA)
- dans le secteur UBa, les opérations d'ensemble doivent comporter 100% de logements sociaux bénéficiant d'un financement aidé par l'Etat avec la variété des formes actuelles de financement possibles et de logements en accession sociale à la propriété (PSLA)

## **ARTICLE UB3 - ACCES ET VOIRIE**

### **3.1 - ACCES**

Tout terrain enclavé est inconstructible à moins que son propriétaire ne produise une servitude de passage instituée par acte authentique ou par voie judiciaire en application de l'article 682 du Code Civil.

Les caractéristiques des accès doivent répondre aux normes minimales en vigueur concernant l'approche des moyens de défense contre l'incendie et de protection civile ainsi que la circulation des véhicules des services publics.

Le nombre des accès sur la voie publique peut être limité dans l'intérêt de la sécurité. En particulier lorsque le terrain est desservi par plusieurs voies, les constructions peuvent être autorisées sous réserve que l'accès soit établi sur la voie où la gêne pour la circulation sera la moindre.

Les accès doivent être adaptés à la nature et à l'importance des usages qu'ils supportent et des opérations qu'ils desservent et aménagés de façon à apporter la moindre gêne et le moindre risque pour la circulation publique automobile, cycliste, piétonnière et des personnes à mobilité réduite.

La création de nouveaux accès directs sur la Route Départementale N°888 est interdite.

### **3.2 - VOIRIE**

Les caractéristiques des voies publiques ou privées doivent répondre aux normes minimales en vigueur concernant l'approche des moyens de défense contre l'incendie et de protection civile ainsi que la circulation des véhicules des services publics.

Les dimensions, formes et caractéristiques techniques des voies publiques ou privées doivent être adaptées aux usages qu'elles supportent ou aux opérations qu'elles doivent desservir.

Les voies publiques ou privées doivent prévoir l'aménagement de trottoirs pour les piétons.

Les voies en impasse doivent comporter un dispositif de retournement permettant aux véhicules lourds de manœuvrer et de faire demi-tour (rayon de braquage intérieur de 11 m). Les aires de retournement seront traitées avec soin et pourront intégrer des places de stationnement.

L'ouverture de voies nouvelles publiques ou privées et, le cas échéant, l'aménagement de voies existantes sont soumis aux conditions suivantes :

#### **Largeur de plateforme**

- 9 mètres pour les voies en impasse
- 9 mètres pour les voies à un seul sens de circulation
- 12 mètres pour les voies à double sens de circulation

#### **Largeur de chaussée**

- 5 mètres pour les voies en impasse
- 4 mètres pour les voies à un seul sens de circulation
- 5,50 mètres pour les voies à double sens de circulation



Les règles précédentes ne s'appliquent pas aux voies desservant moins de 3 lots.

### 3.3 – PISTE CYCLABLE ET CHEMINS PIETONNIERS

L'ouverture de pistes cyclables et de chemins piétonniers pourra être exigée, notamment pour assurer la desserte du quartier ou celle des équipements publics.

La largeur minimale des pistes cyclables doit être de 1,50 mètre pour les voies cyclables unidirectionnelles et de 3 mètres pour les voies cyclables bidirectionnelles.

La largeur minimale des chemins piétonniers doit être de 1,50 mètre.

### ARTICLE UB4 - DESSERTE PAR LES RESEAUX

#### 4.1 - EAU

Toute construction ou installation nouvelle qui requiert une alimentation en eau doit être raccordée au réseau public de distribution d'eau potable.

Dans les opérations d'ensemble, le nombre, la contenance, le débit et l'implantation des points d'eau pour la défense incendie doivent être déterminés en accord avec le Service Départemental d'Incendie et de Secours de la Haute-Garonne.

#### 4.2 - ASSAINISSEMENT

##### *1 - Eaux usées :*

Toute construction doit être raccordée au réseau public d'assainissement.

L'évacuation des eaux usées autres que domestiques dans le réseau, si elle est autorisée, est subordonnée à un pré-traitement approprié.

##### *2 - Eaux pluviales, irrigation et drainage :*

Les aménagements réalisés sur le terrain doivent garantir l'écoulement des eaux pluviales dans le réseau collecteur. En l'absence de réseau ou en cas d'insuffisance de ce dernier, les aménagements nécessaires au libre écoulement des eaux pluviales (et éventuellement ceux visant à la limitation des débits évacués de la propriété) sont à la charge exclusive du propriétaire qui doit réaliser les dispositifs adaptés à l'opération et au terrain.

La gestion des eaux pluviales devra se faire à la parcelle afin que les aménagements et les constructions puissent intégrer, dans la mesure du possible, des dispositions techniques alternatives telles que le stockage, la récupération des eaux de toitures (citernes, bacs, ...) pour une utilisation aux fins d'arrosage ou d'usages techniques sans rapport avec l'hygiène et l'alimentation.

Les eaux issues des parkings (de plus de 10 places) subiront un traitement de débouage, déshuilage, avant rejet dans le réseau d'eaux pluviales.

#### 4.3 - ELECTRICITE – TELECOMMUNICATION :

Les réseaux électriques de distribution d'énergie et de télécommunication doivent être réalisés en souterrain pour les opérations d'ensemble et, dans la mesure du possible, pour les constructions individuelles.

Les locaux et les installations techniques (boîtiers, coffrets, armoires, regards...) nécessaires au fonctionnement des réseaux doivent être intégrés aux constructions (bâtiments, murs de clôtures...).

#### 4.4 – ECLAIRAGE PUBLIC :

Dans les opérations d'ensemble, un réseau d'éclairage public des circulations publiques doit être prévu. Le réseau d'alimentation des luminaires doit être souterrain. L'éclairage public doit être conçu pour offrir la meilleure efficacité énergétique et faire l'objet d'une approche globale et d'un traitement différencié selon son positionnement.

#### 4.5 - ORDURES MENAGERES

Dans les immeubles collectifs, un local réservé au stockage d'une superficie suffisante pour recevoir les divers conteneurs liés à la collecte sélective des ordures ménagères doit être prévu. De plus, une aire de présentation différenciée de l'aire de stockage doit être aménagée en limite du domaine public.

#### **ARTICLE UB5 - CARACTERISTIQUES DES TERRAINS**

Non réglementé.

#### **ARTICLE UB6 - IMPLANTATION DES CONSTRUCTIONS PAR RAPPORT AUX VOIES ET EMPRISES PUBLIQUES**

Par dérogation à l'article R.123-10-1 du Code de l'Urbanisme, les règles suivantes s'appliquent aux nouvelles parcelles nées des divisions foncières suivantes : lotissement et construction, sur un même terrain de plusieurs bâtiments dont le terrain doit faire l'objet d'une division en propriété ou en jouissance.

- Dans la zone UB et le secteur UBa:

Les constructions et installations doivent être implantées à une distance de l'axe de la voie ferrée au moins égale à 25 mètres.

Les constructions et installations doivent être implantées à une distance de l'emprise de la Route Départementale N°888 au moins égale à 25 mètres.

Les constructions et installations doivent être implantées à une distance de l'alignement des autres voies et emprises publiques existantes ou à créer au moins égale à 5 mètres.

Ces dispositions ne s'appliquent pas aux piscines et à leurs locaux techniques, aux abris de jardin de moins de 10 m<sup>2</sup> ainsi qu'aux constructions et installations destinées aux équipements d'intérêt collectif et de services publics.

- Dans le secteur UBb :

Les constructions et installations doivent être implantées à l'alignement ou à une distance de l'alignement des voies et emprises publiques, existantes ou à créer, au moins égale à 3 mètres.

Ces dispositions ne s'appliquent pas aux piscines et à leurs locaux techniques, aux abris de jardin de moins de 10 m<sup>2</sup> ainsi qu'aux constructions et installations destinées aux équipements d'intérêt collectif et de services publics.

**ARTICLE UB7 - IMPLANTATION DES CONSTRUCTIONS PAR RAPPORT AUX LIMITES SEPARATIVES**

Par dérogation à l'article R.123-10-1 du Code de l'Urbanisme, les règles suivantes s'appliquent aux nouvelles parcelles nées des divisions foncières suivantes : lotissement et construction, sur un même terrain de plusieurs bâtiments dont le terrain doit faire l'objet d'une division en propriété ou en jouissance.

- Dans la zone UB et le secteur UBa :

Les constructions et installations doivent être implantées à une distance des limites séparatives latérales au moins égale à la moitié de leur hauteur, sans toutefois être inférieure à 3 mètres.

Les constructions et installations doivent être implantées à une distance des limites séparatives de fond de parcelle au moins égale à la moitié de leur hauteur, sans toutefois être inférieure à 5 mètres.

Ces dispositions ne s'appliquent pas aux piscines et à leurs locaux techniques, aux abris de jardin de moins de 10 m<sup>2</sup> (non destinés à l'élevage d'animaux) ainsi qu'aux constructions et installations destinées aux équipements d'intérêt collectif et de services publics.

- Dans le secteur UBb :

Les constructions et installations doivent être implantées :

- Soit sur les deux limites séparatives aboutissant aux voies
- Soit sur une des deux limites séparatives aboutissant aux voies. Dans ce cas, les constructions et installations doivent être implantées à une distance de l'autre limite séparative au moins égale à la moitié de leur hauteur, sans toutefois être inférieure à 3 mètres
- Soit à une distance des limites séparatives au moins égale à la moitié de leur hauteur, sans toutefois être inférieure à 3 mètres

Ces dispositions ne s'appliquent pas aux piscines et à leurs locaux techniques, aux abris de jardin de moins de 10 m<sup>2</sup> (non destinés à l'élevage d'animaux) ainsi qu'aux constructions et installations destinées aux équipements d'intérêt collectif et de services publics.

**ARTICLE UB8 - IMPLANTATION DES CONSTRUCTIONS LES UNES PAR RAPPORT AUX AUTRES SUR UNE MEME PROPRIETE**

- Dans la zone UB et le secteur UBa:

Les constructions et installations situées sur une même propriété doivent être implantées à 5 mètres minimum les unes des autres.

- Dans le secteur UBb :

Non réglementé.

**ARTICLE UB9 - EMPRISE AU SOL**

Par dérogation à l'article R.123-10-1 du Code de l'Urbanisme, les règles suivantes s'appliquent aux nouvelles parcelles nées des divisions foncières suivantes : lotissement et construction, sur un même terrain de plusieurs bâtiments dont le terrain doit faire l'objet d'une division en propriété ou en jouissance.

- Dans la zone UB :

L'emprise au sol ne peut excéder :

- 25% de la superficie de l'unité foncière si la construction principale ne comporte qu'un étage
- 20% de la superficie de l'unité foncière si la construction principale comporte deux étages

Ces dispositions ne s'appliquent pas aux piscines et à leurs locaux techniques de 5 m<sup>2</sup> maximum, aux abris de jardin de moins de 10 m<sup>2</sup> ainsi qu'aux constructions et installations destinées aux équipements d'intérêt collectif et de services publics.

- Dans le secteur UBa :

L'emprise au sol ne peut excéder 15 % de la superficie de l'unité foncière.

Ces dispositions ne s'appliquent pas aux piscines et à leurs locaux technique de 5 m<sup>2</sup> maximum s, aux abris de jardin de moins de 10 m<sup>2</sup> ainsi qu'aux constructions et installations destinées aux équipements d'intérêt collectif et de services publics.

- Dans le secteur UBb :

L'emprise au sol ne peut excéder 30 % de la superficie de l'unité foncière.

Ces dispositions ne s'appliquent pas aux piscines et à leurs locaux techniques de 5 m<sup>2</sup> maximum, aux abris de jardin de moins de 10 m<sup>2</sup> ainsi qu'aux constructions et installations destinées aux équipements d'intérêt collectif et de services publics.

#### **ARTICLE UB10 - HAUTEUR MAXIMUM DES CONSTRUCTIONS**

*Définition de la hauteur* : la hauteur des constructions est mesurée entre le niveau du sol naturel et l'égout du toit.

- Dans la zone UB et le secteur UBa :

La hauteur d'une construction ne doit pas dépasser 7 mètres.

Ces dispositions ne s'appliquent pas aux constructions et installations nécessaires aux services publics ou d'intérêt collectif.

- Dans le secteur UBb :

La hauteur d'une construction ne doit pas dépasser 9 mètres.

Ces dispositions ne s'appliquent pas aux constructions et installations nécessaires aux services publics ou d'intérêt collectif.

#### **ARTICLE UB11 - ASPECT EXTERIEUR**

Les constructions et installations doivent présenter un aspect extérieur compatible avec le caractère ou l'intérêt des lieux avoisinants, en harmonie avec leur environnement architectural et paysager.

Pour être autorisé, tout projet de construction nouvelle ou d'aménagement de construction déjà existante, doit garantir :

- le respect des conditions satisfaisantes en matière de salubrité, de commodité, d'ensoleillement et d'aspect général

- une bonne adaptation au sol, la préservation de l'environnement, celle du caractère, de l'intérêt et de l'harmonie des lieux ou paysages avoisinants (sites naturels, urbains, perspectives monumentales...), celle de la nature du village existant, celle enfin du caractère de la région, sans exclure une architecture contemporaine bien intégrée
- la recherche d'une certaine unité de style, de forme, de volume, de proportions de matériaux, de couleurs...

Les matériaux pour les façades et les toitures sont ceux décrits ci-dessous, toutefois, d'autres matériaux peuvent être autorisés si l'architecture du bâtiment l'exige et s'ils garantissent une parfaite intégration à l'environnement et au site.

### 11.1 – FAÇADES – COULEURS - MATERIAUX

Toutes les façades doivent présenter un traitement architectural harmonieux.

L'emploi brut en parement extérieur de matériaux destinés à être recouverts d'un enduit (brique creuse, parpaing...) est interdit.

Les matériaux utilisés pour les murs de façade doivent être en général la brique apparente ou l'enduit.

Les enduits doivent être :

- soit laissés couleur chaux naturelle
- soit teintés sable, brique crue, ocre léger, blanc ou toute teinte assimilée à ces dernières

Les volets et les menuiseries faisant partie intégrante des constructions doivent être traités dans un nuancier de couleurs traditionnelles de la région, décrites précédemment (sable beige, blanc ou coloré...) et en harmonie avec la couleur de la construction concernée et des constructions voisines. Dans certains cas, des couleurs différentes peuvent être acceptées si elles ne sont pas de nature à porter atteinte au caractère du bâtiment et à l'intérêt des lieux avoisinants.

Les équipements techniques (vidéocommunication, télécommunication, éléments de climatisation...) doivent être positionnés de telle manière qu'ils ne soient pas visibles depuis le domaine public.

Ces dispositions ne s'appliquent pas aux constructions et installations nécessaires aux services publics ou d'intérêt collectif ainsi qu'aux vérandas.

### 11.2 - TOITURES

Les toitures ne doivent pas nuire, ni à l'harmonie, ni à l'unité de la construction ou de l'ensemble des constructions. Les tuiles de couleur noire sont interdites.

L'emploi de matériaux tels que fibro, ardoises, rouleau d'asphalte, tôle ondulée et assimilés est interdit.

Pour les constructions et leurs annexes, les toitures doivent être en tuiles de surface courbe et leur pente comprise entre 30 et 35 cm par mètre.

Des toitures de type contemporain (terrasses végétales, etc...) pourront être autorisées dès lors qu'elles s'intègrent dans le milieu environnant et que tous les moyens techniques nécessaires soient mis en œuvre pour assurer leur pérennité.

Ces dispositions ne s'appliquent pas aux constructions et installations nécessaires aux services publics ou d'intérêt collectif, aux vérandas, aux serres, aux couvertures de piscines et aux abris de jardins.

### 11.3 - CLOTURES

- Clôtures sur voies :

Elles ne doivent pas dépasser une hauteur maximale de 1,60 mètre.

Elles doivent être constituées d'un mur bahut traité dans les mêmes matériaux et les mêmes teintes que le bâtiment principal et enduit sur les deux faces, couronné d'un chaperon de briques foraines et surmonté d'un grillage ou d'une grille. La hauteur du mur bahut doit être comprise entre 0,40 et 0,60 mètre.

- Clôtures sur voies le long du chemin de Pigassou et du chemin de Ramounelle :

Elles ne doivent pas dépasser une hauteur maximale de 1,60 mètre.

Elles doivent être constituées par une haie vive, doublée ou non d'un grillage sans soubassement

- Clôtures sur limites séparatives :

Elles ne doivent pas dépasser une hauteur maximale de 1,80 mètre.

Elles doivent être constituées :

- soit par un mur plein traité dans les mêmes matériaux et les mêmes teintes que le bâtiment principal et enduit sur les deux faces
- soit par une haie vive, doublée ou non d'un grillage, avec ou sans soubassement.

### ARTICLE UB12 - STATIONNEMENT

Le stationnement des véhicules correspondant aux besoins des constructions et installations doit être assuré en dehors des voies publiques. Ces besoins doivent être déterminés en fonction du type de constructions et de leur fréquentation, et notamment, pour les constructions les plus courantes, par référence aux normes habituelles ci-après :

#### **CONSTRUCTIONS A USAGE D'HABITATION :**

- il est exigé une place de stationnement par tranche de 50 m<sup>2</sup> de Surface de Plancher de Construction

#### **CONSTRUCTIONS A USAGE DE COMMERCE :**

- pour les commerces de moins de 100 m<sup>2</sup> de surface de vente, il est exigé une place de stationnement par tranche de 20 m<sup>2</sup> de surface de vente
- pour les commerces ayant une surface de vente comprise entre 100 m<sup>2</sup> et 500m<sup>2</sup>, il est exigé deux places de stationnement par tranche de 20 m<sup>2</sup> de surface de vente
- pour les commerces ayant une surface de vente comprise entre 500 m<sup>2</sup> et 1500m<sup>2</sup>, il est exigé trois places de stationnement par tranche de 20 m<sup>2</sup> de surface de vente
- pour les commerces de plus de 1500m<sup>2</sup>, il est exigé quatre places de stationnement par tranche de 20 m<sup>2</sup> de surface de vente

#### **CONSTRUCTIONS A USAGE D'ACTIVITES**

- il est exigé une place de stationnement par tranche de 40 m<sup>2</sup> de Surface de Plancher de Construction



En outre, doivent être aménagés les espaces nécessaires à l'évolution et au stationnement des véhicules de livraison et de service.

La règle applicable aux constructions ou établissements non prévus ci-dessus est celle à laquelle ces établissements sont le plus directement assimilables.

La création d'une aire de stationnement pour les deux-roues est obligatoire pour les opérations d'ensemble et les équipements publics ou d'intérêt collectif à raison d'une place de stationnement par tranche de 120 m<sup>2</sup> de Surface de Plancher de Construction.

#### **ARTICLE UB13 - ESPACES LIBRES ET PLANTATIONS**

La végétation existante doit être maintenue ou remplacée par des plantations au moins équivalentes.

Excepté dans le secteur UBb, sur chaque unité foncière, 30 % au moins de la surface totale doivent être aménagés en espace vert (jardin planté d'arbres d'essence locale et gazonné).

Dans les lotissements et ensembles d'habitations de plus de 10 unités foncières :

- 10 % au moins de la superficie de l'opération doivent être aménagés en espace libre commun d'un seul tenant. Cet espace doit être planté d'arbres d'essence locale, comprendre une aire de jeux et ne peut être inférieur à 1 000 m<sup>2</sup>
- toutes les voies publiques ou privées doivent être plantées d'arbres d'essence locale à raison d'un arbre tous les 10 mètres

Les aires de stationnement doivent être plantées à raison d'un arbre d'essence locale au moins pour 4 emplacements.

#### **ARTICLE UB14 - COEFFICIENT D'OCCUPATION DU SOL**

Non réglementé.

## ZONE UE

### CARACTERE DE LA ZONE

La zone UE est constituée de la résidence service pour personnes âgées.

### ARTICLE UE1 - OCCUPATIONS ET UTILISATIONS DU SOL INTERDITES

- Toutes les constructions et installations autres que celles mentionnées à l'article UE2.

### ARTICLE UE2 - OCCUPATIONS ET UTILISATIONS DU SOL SOUMISES A DES CONDITIONS PARTICULIERES

- toutes les constructions et installations autorisées dans cette zone doivent respecter les prescriptions du P.P.R.N. « retrait/gonflement des argiles »
- toutes les constructions et installations autorisées dans cette zone à condition qu'elles soient implantées avec une marge de recul au moins égale à 4 mètres par rapport aux ruisseaux et aux fossés mères depuis le haut des berges
- les constructions et installations à condition qu'elles soient à usage de résidence service pour personnes âgées ou liées à un tel établissement ;
- les constructions et installations à condition qu'elles soient publiques ou qu'elles présentent un intérêt collectif
- les ouvrages techniques à condition qu'ils soient nécessaires au fonctionnement des services publics
- les affouillements et les exhaussements du sol à condition qu'ils soient liés à une opération autorisée

### ARTICLE UE3 - ACCES ET VOIRIE

#### 3.1 - ACCES

Tout terrain enclavé est inconstructible à moins que son propriétaire ne produise une servitude de passage instituée par acte authentique ou par voie judiciaire en application de l'article 682 du Code Civil.

Les caractéristiques des accès doivent répondre aux normes minimales en vigueur concernant l'approche des moyens de défense contre l'incendie et de protection civile ainsi que la circulation des véhicules des services publics.

Le nombre des accès sur la voie publique peut être limité dans l'intérêt de la sécurité. En particulier lorsque le terrain est desservi par plusieurs voies, les constructions peuvent être autorisées sous réserve que l'accès soit établi sur la voie où la gêne pour la circulation sera la moindre.

Les accès doivent être adaptés à la nature et à l'importance des usages qu'ils supportent et des opérations qu'ils desservent et aménagés de façon à apporter la moindre gêne et le moindre risque pour la circulation publique automobile, cycliste, piétonnière et des personnes à mobilité réduite.

#### 3.2 - VOIRIE

Les caractéristiques des voies publiques ou privées doivent répondre aux normes minimales en vigueur concernant l'approche des moyens de défense contre l'incendie et de protection civile ainsi que la circulation des véhicules des services publics.

Les dimensions, formes et caractéristiques techniques des voies publiques ou privées doivent être adaptées aux usages qu'elles supportent ou aux opérations qu'elles doivent desservir.

Les voies publiques ou privées doivent prévoir l'aménagement de trottoirs pour les piétons.

Les voies en impasse doivent comporter un dispositif de retournement permettant aux véhicules lourds de manœuvrer et de faire demi-tour (rayon de braquage intérieur de 11 m). Les aires de retournement seront traitées avec soin et pourront intégrer des places de stationnement.

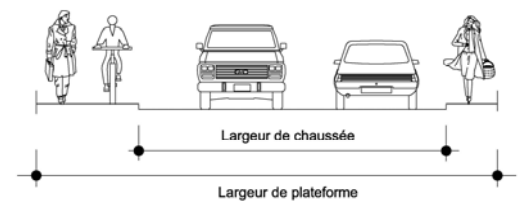
L'ouverture de voies nouvelles publiques ou privées et, le cas échéant, l'aménagement de voies existantes sont soumis aux conditions suivantes :

#### Largeur de plateforme

- 9 mètres pour les voies en impasse
- 9 mètres pour les voies à un seul sens de circulation
- 12 mètres pour les voies à double sens de circulation

#### Largeur de chaussée

- 5 mètres pour les voies en impasse
- 4 mètres pour les voies à un seul sens de circulation
- 5,50 mètres pour les voies à double sens de circulation



### 3.3 – PISTE CYCLABLE ET CHEMINS PIÉTONNIERS

L'ouverture de pistes cyclables et de chemins piétonniers pourra être exigée, notamment pour assurer la desserte du quartier ou celle des équipements publics.

La largeur minimale des pistes cyclables doit être de 1,50 mètre pour les voies cyclables unidirectionnelles et de 3 mètres pour les voies cyclables bidirectionnelles.

La largeur minimale des chemins piétonniers doit être de 1,50 mètre.

### ARTICLE UE4 - DESSERTE PAR LES RESEAUX

#### 4.1 - EAU

Toute construction ou installation nouvelle qui requiert une alimentation en eau doit être raccordée au réseau public de distribution d'eau potable.

Dans les opérations d'ensemble, le nombre, la contenance, le débit et l'implantation des points d'eau pour la défense incendie doivent être déterminés en accord avec le Service Départemental d'Incendie et de Secours de la Haute-Garonne.

#### 4.2 - ASSAINISSEMENT

##### *1 - Eaux usées :*

Toute construction doit être raccordée au réseau public d'assainissement.

L'évacuation des eaux usées autres que domestiques dans le réseau, si elle est autorisée, est subordonnée à un pré-traitement approprié.

## *2 - Eaux pluviales, irrigation et drainage :*

Les aménagements réalisés sur le terrain doivent garantir l'écoulement des eaux pluviales dans le réseau collecteur. En l'absence de réseau ou en cas d'insuffisance de ce dernier, les aménagements nécessaires au libre écoulement des eaux pluviales (et éventuellement ceux visant à la limitation des débits évacués de la propriété) sont à la charge exclusive du propriétaire qui doit réaliser les dispositifs adaptés à l'opération et au terrain.

La gestion des eaux pluviales devra se faire à la parcelle afin que les aménagements et les constructions puissent intégrer, dans la mesure du possible, des dispositions techniques alternatives telles que le stockage, la récupération des eaux de toitures (citernes, bacs, ...) pour une utilisation aux fins d'arrosage ou d'usages techniques sans rapport avec l'hygiène et l'alimentation.

Les eaux issues des parkings (de plus de 10 places) subiront un traitement de débouillage, déshuilage, avant rejet dans le réseau d'eaux pluviales.

### 4.3 - ELECTRICITE – TELECOMMUNICATION :

Les réseaux électriques de distribution d'énergie et de télécommunication doivent être réalisés en souterrain pour les opérations d'ensemble et, dans la mesure du possible, pour les constructions individuelles.

Les locaux et les installations techniques (boîtiers, coffrets, armoires, regards...) nécessaires au fonctionnement des réseaux doivent être intégrés aux constructions (bâtiments, murs de clôtures...).

### 4.4 – ECLAIRAGE PUBLIC :

Dans les opérations d'ensemble, un réseau d'éclairage public des circulations publiques doit être prévu. Le réseau d'alimentation des luminaires doit être souterrain. L'éclairage public doit être conçu pour offrir la meilleure efficacité énergétique et faire l'objet d'une approche globale et d'un traitement différencié selon son positionnement.

### 4.5 - ORDURES MENAGERES

Dans les immeubles collectifs, un local réservé au stockage d'une superficie suffisante pour recevoir les divers conteneurs liés à la collecte sélective des ordures ménagères doit être prévu. De plus, une aire de présentation différenciée de l'aire de stockage doit être aménagée en limite du domaine public.

### ARTICLE UE5 - CARACTERISTIQUES DES TERRAINS

Non réglementé.

### ARTICLE UE6 - IMPLANTATION DES CONSTRUCTIONS PAR RAPPORT AUX VOIES ET EMPRISES PUBLIQUES

Par dérogation à l'article R.123-10-1 du Code de l'Urbanisme, les règles suivantes s'appliquent aux nouvelles parcelles nées des divisions foncières suivantes : lotissement et construction, sur un même terrain de plusieurs bâtiments dont le terrain doit faire l'objet d'une division en propriété ou en jouissance.

Les constructions doivent être implantées à une distance de l'alignement des voies et emprises publiques existantes ou à créer au moins égale à 5 m.

Les constructions et installations nécessaires aux services publics ou d'intérêt collectif peuvent être implantées à l'alignement ou à une distance de l'alignement des voies et emprises publiques existantes ou à créer au moins égale à 3 mètres.

**ARTICLE UE7 - IMPLANTATION DES CONSTRUCTIONS PAR RAPPORT AUX LIMITES SEPARATIVES**

Par dérogation à l'article R.123-10-1 du Code de l'Urbanisme, les règles suivantes s'appliquent aux nouvelles parcelles nées des divisions foncières suivantes : lotissement et construction, sur un même terrain de plusieurs bâtiments dont le terrain doit faire l'objet d'une division en propriété ou en jouissance.

Les constructions doivent être implantées sur les limites séparatives ou à une distance des limites séparatives au moins égale à la moitié de leur hauteur, sans toutefois être inférieure à 5 mètres.

Les constructions et installations nécessaires aux services publics ou d'intérêt collectif peuvent être implantées sur les limites séparatives ou à une distance des limites séparatives au moins égale à la moitié de leur hauteur, sans toutefois être inférieure à 3 mètres.

**ARTICLE UE8 - IMPLANTATION DES CONSTRUCTIONS LES UNES PAR RAPPORT AUX AUTRES SUR UNE MEME PROPRIETE**

Les constructions et installations situées sur une même propriété doivent être 5 implantées à 5 mètres minimum les unes des autres.

**ARTICLE UE9 - EMPRISE AU SOL**

Non réglementé.

**ARTICLE UE10 - HAUTEUR MAXIMUM DES CONSTRUCTIONS**

*Définition de la hauteur* : la hauteur des constructions est mesurée entre le niveau du sol naturel et l'égout du toit.

La hauteur d'une construction ne doit pas dépasser 9 mètres.

Ces dispositions ne s'appliquent pas aux constructions et installations nécessaires aux services publics ou d'intérêt collectif.

**ARTICLE UE11 - ASPECT EXTERIEUR**

Les constructions et installations doivent présenter un aspect extérieur compatible avec le caractère ou l'intérêt des lieux avoisinants, en harmonie avec leur environnement architectural et paysager.

**ARTICLE UE12 - STATIONNEMENT**

Le stationnement des véhicules correspondant aux besoins des constructions et installations doit être assuré en dehors des voies publiques. Ces besoins doivent être déterminés en fonction du type de constructions et de leur fréquentation.

En outre, doivent être aménagés les espaces nécessaires à l'évolution et au stationnement des véhicules de livraison et de service.

**ARTICLE UE13 - ESPACES LIBRES ET PLANTATIONS**

La végétation existante doit être maintenue ou remplacée par des plantations au moins équivalentes.

Les espaces non bâtis doivent être plantés d'arbres d'essence locale.

Les aires de stationnement doivent être plantées à raison d'un arbre d'essence locale au moins pour 4 emplacements.

**ARTICLE UE14 - COEFFICIENT D'OCCUPATION DU SOL**

Non réglementé.

## ZONE UX

### **CARACTERE DE LA ZONE**

La zone UX est constituée des secteurs d'activités artisanales, commerciales ou de services.

Elle comprend le secteur suivant :

- UXa, zone réservée aux activités commerciales

### **ARTICLE UX1 - OCCUPATIONS ET UTILISATIONS DU SOL INTERDITES**

- Dans tous les secteurs :
  - les constructions et installations à usage industriel
  - les constructions et installations liées aux activités agricoles ou forestières
  - les constructions à usage d'habitation autres que celles mentionnées à l'article UX-2
  - les terrains de camping et de caravaning et les parcs résidentiels de loisirs
  - les habitations légères de loisirs (bungalows)
  - les garages collectifs de caravanes, les parcs d'attractions et les terrains de sports motorisés
  - l'ouverture et l'exploitation de carrières et les décharges
  - les affouillements et les exhaussements du sol non liés à une opération autorisée
  
- Dans la zone UX :
  - les constructions et installations à usage d'hébergement hôtelier
  - les constructions et installations à usage de commerce
  
- Dans la zone UXa :
  - les constructions et installations à usage d'artisanat

### **ARTICLE UX2 - OCCUPATIONS ET UTILISATIONS DU SOL SOUMISES A DES CONDITIONS PARTICULIERES**

- toutes les constructions et installations autorisées dans cette zone doivent respecter les prescriptions du P.P.R.N. « retrait/gonflement des argiles »
- toutes les constructions et installations autorisées dans cette zone à condition qu'elles soient implantées avec une marge de recul au moins égale à 4 mètres par rapport aux ruisseaux et aux fossés mères depuis le haut des berges
- les constructions à usage d'habitation à condition qu'elles soient directement liées à l'activité de la zone, pour la direction, la surveillance ou le gardiennage des établissements et que la Surface de Plancher de Construction ne dépasse pas 50 % de la SPC totale des bâtiments à usage d'activités et 100m<sup>2</sup> de SPC

### **ARTICLE UX3 - ACCES ET VOIRIE**

#### **3.1 - ACCES**

Tout terrain enclavé est inconstructible à moins que son propriétaire ne produise une servitude de passage instituée par acte authentique ou par voie judiciaire en application de l'article 682 du Code Civil.

Les caractéristiques des accès doivent répondre aux normes minimales en vigueur concernant l'approche des moyens de défense contre l'incendie et de protection civile ainsi que la circulation des véhicules des services publics.

Le nombre des accès sur la voie publique peut être limité dans l'intérêt de la sécurité. En particulier lorsque le terrain est desservi par plusieurs voies, les constructions peuvent être autorisées sous réserve que l'accès soit établi sur la voie où la gêne pour la circulation sera la moindre.

Les accès doivent être adaptés à la nature et à l'importance des usages qu'ils supportent et des opérations qu'ils desservent et aménagés de façon à apporter la moindre gêne et le moindre risque pour la circulation publique automobile, cycliste, piétonnière et des personnes à mobilité réduite.

La création de nouveaux accès directs sur la Route Départementale N°888 est interdite.

### 3.2 - VOIRIE

Les caractéristiques des voies publiques ou privées doivent répondre aux normes minimales en vigueur concernant l'approche des moyens de défense contre l'incendie et de protection civile ainsi que la circulation des véhicules des services publics.

Les dimensions, formes et caractéristiques techniques des voies publiques ou privées doivent être adaptées aux usages qu'elles supportent ou aux opérations qu'elles doivent desservir.

Les voies publiques ou privées doivent prévoir l'aménagement de trottoirs pour les piétons.

Les voies en impasse doivent comporter un dispositif de retournement permettant aux véhicules lourds de manœuvrer et de faire demi-tour (rayon de braquage intérieur de 11 m). Les aires de retournement seront traitées avec soin et pourront intégrer des places de stationnement.

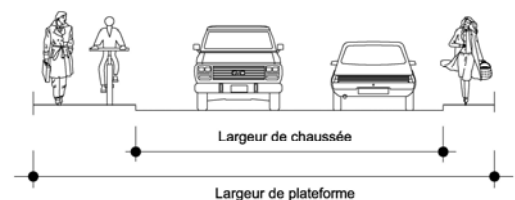
L'ouverture de voies nouvelles publiques ou privées et, le cas échéant, l'aménagement de voies existantes sont soumis aux conditions suivantes :

#### Largeur de plateforme

- 9 mètres pour les voies en impasse
- 9 mètres pour les voies à un seul sens de circulation
- 12 mètres pour les voies à double sens de circulation

#### Largeur de chaussée

- 5 mètres pour les voies en impasse
- 4 mètres pour les voies à un seul sens de circulation
- 5,50 mètres pour les voies à double sens de circulation



Les règles précédentes ne s'appliquent pas aux voies desservant moins de 3 lots.

### 3.3 – PISTE CYCLABLE ET CHEMINS PIETONNIERS

L'ouverture de pistes cyclables et de chemins piétonniers pourra être exigée, notamment pour assurer la desserte du quartier ou celle des équipements publics.

La largeur minimale des pistes cyclables doit être de 1,50 mètre pour les voies cyclables unidirectionnelles et de 3 mètres pour les voies cyclables bidirectionnelles.

La largeur minimale des chemins piétonniers doit être de 1,50 mètre.



## **ARTICLE UX4 - DESSERTE PAR LES RESEAUX**

### **4.1 - EAU**

Toute construction ou installation nouvelle qui requiert une alimentation en eau doit être raccordée au réseau public de distribution d'eau potable.

Dans les opérations d'ensemble, le nombre, la contenance, le débit et l'implantation des points d'eau pour la défense incendie doivent être déterminés en accord avec le Service Départemental d'Incendie et de Secours de la Haute-Garonne.

### **4.2 - ASSAINISSEMENT**

#### *1 - Eaux usées :*

Toute construction doit être raccordée au réseau public d'assainissement.

L'évacuation des eaux usées autres que domestiques dans le réseau, si elle est autorisée, est subordonnée à un pré-traitement approprié.

#### *2 - Eaux pluviales, irrigation et drainage :*

Les aménagements réalisés sur le terrain doivent garantir l'écoulement des eaux pluviales dans le réseau collecteur. En l'absence de réseau ou en cas d'insuffisance de ce dernier, les aménagements nécessaires au libre écoulement des eaux pluviales (et éventuellement ceux visant à la limitation des débits évacués de la propriété) sont à la charge exclusive du propriétaire qui doit réaliser les dispositifs adaptés à l'opération et au terrain.

La gestion des eaux pluviales devra se faire à la parcelle afin que les aménagements et les constructions puissent intégrer, dans la mesure du possible, des dispositions techniques alternatives telles que le stockage, la récupération des eaux de toitures (citernes, bacs, ...) pour une utilisation aux fins d'arrosage ou d'usages techniques sans rapport avec l'hygiène et l'alimentation.

Les eaux issues des parkings (de plus de 10 places) subiront un traitement de débouillage, déshuilage, avant rejet dans le réseau d'eaux pluviales.

### **4.3 - ELECTRICITE – TELECOMMUNICATION :**

Les réseaux électriques de distribution d'énergie et de télécommunication doivent être réalisés en souterrain pour les opérations d'ensemble et, dans la mesure du possible, pour les constructions individuelles.

Les locaux et les installations techniques (boîtiers, coffrets, armoires, regards...) nécessaires au fonctionnement des réseaux doivent être intégrés aux constructions (bâtiments, murs de clôtures...).

### **4.4 – ECLAIRAGE PUBLIC :**

Dans les opérations d'ensemble, un réseau d'éclairage public des circulations publiques doit être prévu. Le réseau d'alimentation des luminaires doit être souterrain. L'éclairage public doit être conçu pour offrir la meilleure efficacité énergétique et faire l'objet d'une approche globale et d'un traitement différencié selon son positionnement.

### **4.5 - ORDURES MENAGERES**

Dans les immeubles collectifs, un local réservé au stockage d'une superficie suffisante pour recevoir les divers conteneurs liés à la collecte sélective des ordures ménagères doit être prévu. De plus, une aire de présentation différenciée de l'aire de stockage doit être aménagée en limite du domaine public.

**ARTICLE UX5 - CARACTERISTIQUES DES TERRAINS**

Non réglementé.

**ARTICLE UX6 - IMPLANTATION DES CONSTRUCTIONS PAR RAPPORT AUX VOIES ET EMPRISES PUBLIQUES**

Les constructions et installations doivent être implantées à une distance de l'emprise de la Route Départementale N°888 au moins égale à 25 mètres.

Les constructions et installations doivent être implantées à une distance de l'alignement des autres voies et emprises publiques existantes ou à créer au moins égale à 5 mètres.

Les constructions et installations nécessaires aux services publics ou d'intérêt collectif peuvent être implantées à l'alignement ou à une distance de l'alignement des voies et emprises publiques existantes ou à créer au moins égale à 3 mètres.

**ARTICLE UX7 - IMPLANTATION DES CONSTRUCTIONS PAR RAPPORT AUX LIMITES SEPARATIVES**

Les constructions et installations doivent être implantées à une distance des limites séparatives au moins égale à la moitié de leur hauteur, sans toutefois être inférieure à 5 mètres.

Les constructions et installations nécessaires aux services publics ou d'intérêt collectif peuvent être implantées sur les limites séparatives ou à une distance des limites séparatives au moins égale à la moitié de leur hauteur, sans toutefois être inférieure à 3 mètres.

**ARTICLE UX8 - IMPLANTATION DES CONSTRUCTIONS LES UNES PAR RAPPORT AUX AUTRES SUR UNE MEME PROPRIETE**

Les constructions et installations situées sur une même propriété doivent être implantées à 5 mètres minimum les unes des autres.

**ARTICLE UX9 - EMPRISE AU SOL**

L'emprise au sol ne peut excéder 50 % de la superficie de l'unité foncière.

**ARTICLE UX10 - HAUTEUR MAXIMUM DES CONSTRUCTIONS**

*Définition de la hauteur* : la hauteur des constructions est mesurée entre le niveau du sol naturel et l'égout du toit.

La hauteur d'une construction ne doit pas dépasser :

- 7 mètres pour les constructions à usage d'habitation
- 12 mètres pour les constructions à usage d'activités

Ces dispositions ne s'appliquent pas aux constructions et installations nécessaires aux services publics ou d'intérêt collectif.

**ARTICLE UX11 - ASPECT EXTERIEUR**

Les constructions et installations doivent présenter un aspect extérieur compatible avec le caractère ou l'intérêt des lieux avoisinants, en harmonie avec leur environnement architectural et paysager.

Pour être autorisé, tout projet de construction nouvelle ou d'aménagement de construction déjà existante, doit garantir :

- le respect des conditions satisfaisantes en matière de salubrité, de commodité, d'ensoleillement et d'aspect général
- une bonne adaptation au sol, la préservation de l'environnement, celle du caractère, de l'intérêt et de l'harmonie des lieux ou paysages avoisinants (sites naturels, urbains, perspectives monumentales...), celle de la nature du village existant, celle enfin du caractère de la région, sans exclure une architecture contemporaine bien intégrée
- la recherche d'une certaine unité de style, de forme, de volume, de proportions de matériaux, de couleurs...

Les matériaux pour les façades et les toitures sont ceux décrits ci-dessous, toutefois, d'autres matériaux peuvent être autorisés si l'architecture du bâtiment l'exige et s'ils garantissent une parfaite intégration à l'environnement et au site.

### 11.1 – FAÇADES – COULEURS - MATERIAUX

Toutes les façades doivent présenter un traitement architectural harmonieux.

L'emploi brut en parement extérieur de matériaux destinés à être recouverts d'un enduit (brique creuse, parpaing...) est interdit.

Les matériaux utilisés pour les murs de façade doivent être en général la brique apparente ou l'enduit.

Les enduits doivent être :

- soit laissés couleur chaux naturelle
- soit teintés sable, brique crue, ocre léger, blanc ou toute teinte assimilée à ces dernières

L'emploi de bardage industriel métallique est autorisé. Il doit être s'intégrer dans l'environnement existant.

Les volets et les menuiseries faisant partie intégrante des constructions doivent être traités dans un nuancier de couleurs traditionnelles de la région, décrites précédemment (sable beige, blanc ou coloré...) et en harmonie avec la couleur de la construction concernée et des constructions voisines. Dans certains cas, des couleurs différentes peuvent être acceptées si elles ne sont pas de nature à porter atteinte au caractère du bâtiment et à l'intérêt des lieux avoisinants.

Les équipements techniques (vidéocommunication, télécommunication, éléments de climatisation...) doivent être positionnés de telle manière qu'ils ne soient pas visibles depuis le domaine public.

Ces dispositions ne s'appliquent pas aux constructions et installations nécessaires aux services publics ou d'intérêt collectif ainsi qu'aux vérandas.

### 11.2 - TOITURES

Les toitures ne doivent pas nuire, ni à l'harmonie, ni à l'unité de la construction ou de l'ensemble des constructions. Les tuiles de couleur noire sont interdites.

L'emploi de matériaux tels que fibro, ardoises, rouleau d'asphalte, tôle ondulée et assimilés est interdit.

Pour les constructions et leurs annexes, les toitures doivent être en tuiles de surface courbe et leur pente comprise entre 30 et 35 cm par mètre.

Des toitures de type contemporain (terrasses végétales, etc....) pourront être autorisées dès lors qu'elles s'intègrent dans le milieu environnant et que tous les moyens techniques nécessaires soient mis en œuvre pour assurer leur pérennité.

Ces dispositions ne s'appliquent pas aux constructions et installations nécessaires aux services publics ou d'intérêt collectif, aux vérandas, aux serres, aux couvertures de piscines et aux abris de jardins.

### 11.3 - CLOTURES

- Clôtures sur voies :

Elles ne doivent pas dépasser une hauteur maximale de 1,60 mètre.

Elles doivent être constituées :

- soit par un mur plein traité dans les mêmes matériaux et les mêmes teintes que le bâtiment principal et enduit sur les deux faces
- soit d'un mur bahut traité dans les mêmes matériaux et les mêmes teintes que le bâtiment principal et enduit sur les deux faces, couronné d'un chaperon de briques foraines et surmonté d'un grillage ou d'une grille. La hauteur du mur bahut doit être comprise entre 0,40 et 0,60 mètre

- Clôtures sur limites séparatives :

Elles ne doivent pas dépasser une hauteur maximale de 1,80 mètre.

Elles doivent être constituées :

- soit par un mur plein traité dans les mêmes matériaux et les mêmes teintes que le bâtiment principal et enduit sur les deux faces
- soit par une haie vive, doublée ou non d'un grillage, avec ou sans soubassement

### ARTICLE UX12 - STATIONNEMENT

Le stationnement des véhicules correspondant aux besoins des constructions et installations doit être assuré en dehors des voies publiques. Ces besoins doivent être déterminés en fonction du type de constructions et de leur fréquentation, et notamment, pour les constructions les plus courantes, par référence aux normes habituelles ci-après :

#### **CONSTRUCTIONS A USAGE D'HABITATION :**

- il est exigé une place de stationnement par tranche de 50 m<sup>2</sup> de Surface de Plancher de Construction

#### **CONSTRUCTIONS A USAGE DE COMMERCE :**

- pour les commerces de moins de 100 m<sup>2</sup> de surface de vente, il est exigé une place de stationnement par tranche de 20 m<sup>2</sup> de surface de vente
- pour les commerces ayant une surface de vente comprise entre 100 m<sup>2</sup> et 500m<sup>2</sup>, il est exigé deux places de stationnement par tranche de 20 m<sup>2</sup> de surface de vente
- pour les commerces ayant une surface de vente comprise entre 500 m<sup>2</sup> et 1500m<sup>2</sup>, il est exigé trois places de stationnement par tranche de 20 m<sup>2</sup> de surface de vente
- pour les commerces de plus de 1500m<sup>2</sup>, il est exigé quatre places de stationnement par tranche de 20 m<sup>2</sup> de surface de vente

**CONSTRUCTIONS A USAGE D'ACTIVITES**

- il est exigé une place de stationnement par tranche de 40 m<sup>2</sup> de Surface de Plancher de Construction

En outre, doivent être aménagés les espaces nécessaires à l'évolution et au stationnement des véhicules de livraison et de service.

La règle applicable aux constructions ou établissements non prévus ci-dessus est celle à laquelle ces établissements sont le plus directement assimilables.

La création d'une aire de stationnement pour les deux-roues est obligatoire pour les opérations d'ensemble et les équipements publics ou d'intérêt collectif à raison d'une place de stationnement par tranche de 120 m<sup>2</sup> de Surface de Plancher de Construction.

**ARTICLE UX13 - ESPACES LIBRES ET PLANTATIONS**

La végétation existante doit être maintenue ou remplacée par des plantations au moins équivalentes.

Sur chaque unité foncière, 10 % au moins de la surface totale doivent être aménagés en espace vert (jardin planté d'arbres d'essence locale et gazonné).

Les aires de stationnement doivent être plantées à raison d'un arbre d'essence locale au moins pour 4 emplacements.

**ARTICLE UX14 - COEFFICIENT D'OCCUPATION DU SOL**

Non réglementé.

## ZONE AU

### CARACTERE DE LA ZONE

La zone AU est une zone naturelle peu équipée ou non équipée et située en continuité des quartiers urbanisés. Elle est destinée principalement à une urbanisation à vocation d'habitat.

Elle comprend les secteurs suivants :

- AUa, secteurs de « Louradou » et de « Charlary »
- AUB, secteurs de « Château-Sud » et de « Charlary »

### ARTICLE AU.1 - OCCUPATIONS ET UTILISATIONS DU SOL INTERDITES

- les constructions et installations liées aux activités agricoles ou forestières
- les constructions et installations à usage d'activités polluantes, nuisibles ou dangereuses pour le voisinage à l'exception des installations mentionnées à l'article AU.2
- les terrains de camping et de caravaning et les parcs résidentiels de loisirs
- les habitations légères de loisirs (bungalows)
- les dépôts de véhicules, les garages collectifs de caravanes, les parcs d'attractions et les terrains de sports motorisés
- l'ouverture et l'exploitation de carrières et les décharges
- les affouillements et les exhaussements du sol non liés à une opération autorisée

### ARTICLE AU.2 - OCCUPATIONS ET UTILISATIONS DU SOL SOUMISES A DES CONDITIONS PARTICULIERES

- toutes les constructions et installations autorisées dans cette zone doivent respecter les prescriptions du P.P.R.N. « retrait/gonflement des argiles »
- toutes les constructions et installations autorisées dans cette zone à condition qu'elles soient implantées avec une marge de recul au moins égale à 4 mètres par rapport aux ruisseaux et aux fossés mères depuis le haut des berges
- les constructions et installations à condition qu'elles soient réalisées dans le cadre d'une opération d'ensemble à dominante d'habitat portant sur la totalité du secteur L'opération d'ensemble doit respecter les orientations d'aménagement définies par le P.L.U.
- les constructions et les installations à usage artisanal ainsi que les installations classées pour la protection de l'environnement nécessaires à la vie des habitants à condition qu'elles soient compatibles avec le caractère de la zone et des lieux avoisinants et qu'elles ne soient pas source de nuisances pour l'environnement

### ARTICLE AU.3 - ACCES ET VOIRIE

Les accès et les voiries doivent respecter les orientations d'aménagement définies par le P.L.U.

#### 3.1 - ACCES

Tout terrain enclavé est inconstructible à moins que son propriétaire ne produise une servitude de passage instituée par acte authentique ou par voie judiciaire en application de l'article 682 du Code Civil.

Les caractéristiques des accès doivent répondre aux normes minimales en vigueur concernant l'approche des moyens de défense contre l'incendie et de protection civile ainsi que la circulation des véhicules des services publics.

Les voies publiques ou privées doivent prévoir l'aménagement de trottoirs pour les piétons.

Le nombre des accès sur la voie publique peut être limité dans l'intérêt de la sécurité. En particulier lorsque le terrain est desservi par plusieurs voies, les constructions peuvent être autorisées sous réserve que l'accès soit établi sur la voie où la gêne pour la circulation sera la moindre.

Les accès doivent être adaptés à la nature et à l'importance des usages qu'ils supportent et des opérations qu'ils desservent et aménagés de façon à apporter la moindre gêne et le moindre risque pour la circulation publique automobile, cycliste, piétonnière et des personnes à mobilité réduite.

### 3.2 - VOIRIE

Les caractéristiques des voies publiques ou privées doivent répondre aux normes minimales en vigueur concernant l'approche des moyens de défense contre l'incendie et de protection civile ainsi que la circulation des véhicules des services publics.

Les dimensions, formes et caractéristiques techniques des voies publiques ou privées doivent être adaptées aux usages qu'elles supportent ou aux opérations qu'elles doivent desservir.

Les voies en impasse doivent comporter un dispositif de retournement permettant aux véhicules lourds de manœuvrer et de faire demi-tour (rayon de braquage intérieur de 11 m). Les aires de retournement seront traitées avec soin et pourront intégrer des places de stationnement.

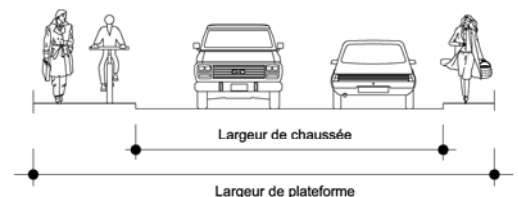
L'ouverture de voies nouvelles publiques ou privées et, le cas échéant, l'aménagement de voies existantes sont soumis aux conditions suivantes :

#### Largeur de plateforme

- 9 mètres pour les voies en impasse
- 8 mètres pour les voies à un seul sens de circulation
- 12 mètres pour les voies à double sens de circulation

#### Largeur de chaussée

- 5 mètres pour les voies en impasse
- 4 mètres pour les voies à un seul sens de circulation
- 5,50 mètres pour les voies à double sens de circulation



### 3.3 – PISTE CYCLABLE ET CHEMINS PIÉTONNIERS

L'ouverture de pistes cyclables et de chemins piétonniers pourra être exigée, notamment pour assurer la desserte du quartier ou celle des équipements publics.

La largeur minimale des pistes cyclables doit être de 1,50 mètre pour les voies cyclables unidirectionnelles et de 3 mètres pour les voies cyclables bidirectionnelles.

La largeur minimale des chemins piétonniers doit être de 1,50 mètre.

## **ARTICLE AU.4 - DESSERTE PAR LES RESEAUX**

### **4.1 - EAU**

Toute construction ou installation nouvelle qui requiert une alimentation en eau doit être raccordée au réseau public de distribution d'eau potable.

Dans les opérations d'ensemble, le nombre, la contenance, le débit et l'implantation des points d'eau pour la défense incendie doivent être déterminés en accord avec le Service Départemental d'Incendie et de Secours de la Haute-Garonne.

### **4.2 - ASSAINISSEMENT**

#### *1 - Eaux usées :*

Toute construction doit être raccordée au réseau public d'assainissement.

L'évacuation des eaux usées autres que domestiques dans le réseau, si elle est autorisée, est subordonnée à un pré-traitement approprié.

#### *2 - Eaux pluviales, irrigation et drainage :*

Les aménagements réalisés sur le terrain doivent garantir l'écoulement des eaux pluviales dans le réseau collecteur. En l'absence de réseau ou en cas d'insuffisance de ce dernier, les aménagements nécessaires au libre écoulement des eaux pluviales (et éventuellement ceux visant à la limitation des débits évacués de la propriété) sont à la charge exclusive du propriétaire qui doit réaliser les dispositifs adaptés à l'opération et au terrain.

La gestion des eaux pluviales devra se faire à la parcelle afin que les aménagements et les constructions puissent intégrer, dans la mesure du possible, des dispositions techniques alternatives telles que le stockage, la récupération des eaux de toitures (citernes, bacs, ...) pour une utilisation aux fins d'arrosage ou d'usages techniques sans rapport avec l'hygiène et l'alimentation.

Les eaux issues des parkings (de plus de 10 places) subiront un traitement de débouillage, déshuilage, avant rejet dans le réseau d'eaux pluviales.

### **4.3 - ELECTRICITE – TELECOMMUNICATION :**

Les réseaux électriques de distribution d'énergie et de télécommunication doivent être réalisés en souterrain pour les opérations d'ensemble et, dans la mesure du possible, pour les constructions individuelles.

Les locaux et les installations techniques (boîtiers, coffrets, armoires, regards...) nécessaires au fonctionnement des réseaux doivent être intégrés aux constructions (bâtiments, murs de clôtures...).

### **4.4 – ECLAIRAGE PUBLIC :**

Dans les opérations d'ensemble, un réseau d'éclairage public des circulations publiques doit être prévu. Le réseau d'alimentation des luminaires doit être souterrain. L'éclairage public doit être conçu pour offrir la meilleure efficacité énergétique et faire l'objet d'une approche globale et d'un traitement différencié selon son positionnement.

### **4.5 - ORDURES MENAGERES**

Dans les immeubles collectifs, un local réservé au stockage d'une superficie suffisante pour recevoir les divers conteneurs liés à la collecte sélective des ordures ménagères doit être prévu. De plus, une aire de présentation différenciée de l'aire de stockage doit être aménagée en limite du domaine public.



**ARTICLE AU.5 - CARACTERISTIQUES DES TERRAINS**

Non réglementé.

**ARTICLE AU.6 - IMPLANTATION DES CONSTRUCTIONS PAR RAPPORT AUX VOIES ET EMPRISES PUBLIQUES**

Par dérogation à l'article R.123-10-1 du Code de l'Urbanisme, les règles suivantes s'appliquent aux nouvelles parcelles nées des divisions foncières suivantes : lotissement et construction, sur un même terrain de plusieurs bâtiments dont le terrain doit faire l'objet d'une division en propriété ou en jouissance.

- Dans la zone AU et le secteur AUb :

Les constructions et installations doivent être implantées à une distance de l'alignement des voies et emprises publiques existantes ou à créer au moins égale à 5 mètres.

Ces dispositions ne s'appliquent pas aux piscines et à leurs locaux techniques, aux abris de jardin de moins de 10 m<sup>2</sup> ainsi qu'aux constructions et installations destinées aux équipements d'intérêt collectif et de services publics. De plus, dans le secteur AUb, ces dispositions ne s'appliquent pas aux garages de moins de 20 m<sup>2</sup>.

- Dans le secteur AUa :

Les constructions et installations doivent être implantées à l'alignement ou à une distance de l'alignement des voies et emprises publiques, existantes ou à créer, au moins égale à 3 mètres.

Ces dispositions ne s'appliquent pas aux piscines et à leurs locaux techniques, aux abris de jardin de moins de 10 m<sup>2</sup> ainsi qu'aux constructions et installations destinées aux équipements d'intérêt collectif et de services publics.

**ARTICLE AU.7 - IMPLANTATION DES CONSTRUCTIONS PAR RAPPORT AUX LIMITES SEPARATIVES**

Par dérogation à l'article R.123-10-1 du Code de l'Urbanisme, les règles suivantes s'appliquent aux nouvelles parcelles nées des divisions foncières suivantes : lotissement et construction, sur un même terrain de plusieurs bâtiments dont le terrain doit faire l'objet d'une division en propriété ou en jouissance.

- Dans la zone AU le secteur AUb :

Les constructions et installations doivent être implantées à une distance des limites séparatives latérales au moins égale à la moitié de leur hauteur, sans toutefois être inférieure à 3 mètres.

Les constructions et installations doivent être implantées à une distance des limites séparatives de fond de parcelle au moins égale à la moitié de leur hauteur, sans toutefois être inférieure à 5 mètres

Ces dispositions ne s'appliquent pas aux piscines et à leurs locaux techniques, aux abris de jardin de moins de 10 m<sup>2</sup> (non destinés à l'élevage d'animaux) ainsi qu'aux constructions et installations destinées aux équipements d'intérêt collectif et de services publics. De plus, dans le secteur AUb, ces dispositions ne s'appliquent pas aux garages de moins de 20 m<sup>2</sup>.

- Dans le secteur AUa :

Les constructions et installations doivent être implantées :

- Soit sur une des deux limites séparatives aboutissant aux voies. Dans ce cas, les constructions et installations doivent être implantées à une distance de l'autre limite séparative au moins égale à la moitié de leur hauteur, sans toutefois être inférieure à 3 mètres
- Soit à une distance des limites séparatives au moins égale à la moitié de leur hauteur, sans toutefois être inférieure à 3 mètres

Ces dispositions ne s'appliquent pas aux piscines et à leurs locaux techniques, aux abris de jardin de moins de 10 m<sup>2</sup> (non destinés à l'élevage d'animaux) ainsi qu'aux constructions et installations destinées aux équipements d'intérêt collectif et de services publics.

#### **ARTICLE AU.8 - IMPLANTATION DES CONSTRUCTIONS LES UNES PAR RAPPORT AUX AUTRES SUR UNE MEME PROPRIETE**

Les constructions et installations situées sur une même propriété doivent être implantées à 5 mètres minimum les unes des autres.

#### **ARTICLE AU.9 - EMPRISE AU SOL**

Par dérogation à l'article R.123-10-1 du Code de l'Urbanisme, les règles suivantes s'appliquent aux nouvelles parcelles nées des divisions foncières suivantes : lotissement et construction, sur un même terrain de plusieurs bâtiments dont le terrain doit faire l'objet d'une division en propriété ou en jouissance.

- Dans la zone AU :

L'emprise au sol ne peut excéder :

- 25% de la superficie de l'unité foncière si la construction principale ne comporte qu'un étage
- 20% de la superficie de l'unité foncière si la construction principale comporte deux étages

Ces dispositions ne s'appliquent pas aux piscines et à leurs locaux techniques de 5 m<sup>2</sup> maximum, aux abris de jardin de moins de 10 m<sup>2</sup> ainsi qu'aux constructions et installations destinées aux équipements d'intérêt collectif et de services publics.

- Dans les secteurs AUa et AUb :

L'emprise au sol ne peut excéder 50 % de la superficie de l'unité foncière.

Ces dispositions ne s'appliquent pas aux piscines et à leurs locaux techniques de 5 m<sup>2</sup> maximum, aux abris de jardin de moins de 10 m<sup>2</sup> ainsi qu'aux constructions et installations destinées aux équipements d'intérêt collectif et de services publics.

#### **ARTICLE AU.10 - HAUTEUR MAXIMUM DES CONSTRUCTIONS**

*Définition de la hauteur* : la hauteur des constructions est mesurée entre le niveau du sol naturel et l'égout du toit.

La hauteur d'une construction ne doit pas dépasser 7 mètres.

Ces dispositions ne s'appliquent pas aux constructions et installations nécessaires aux services publics ou d'intérêt collectif.

#### **ARTICLE AU.11 - ASPECT EXTERIEUR**

Les constructions et installations doivent présenter un aspect extérieur compatible avec le caractère ou l'intérêt des lieux avoisinants, en harmonie avec leur environnement architectural et paysager.

Pour être autorisé, tout projet de construction nouvelle ou d'aménagement de construction déjà existante, doit garantir :

- le respect des conditions satisfaisantes en matière de salubrité, de commodité, d'ensoleillement et d'aspect général
- une bonne adaptation au sol, la préservation de l'environnement, celle du caractère, de l'intérêt et de l'harmonie des lieux ou paysages avoisinants (sites naturels, urbains, perspectives monumentales...), celle de la nature du village existant, celle enfin du caractère de la région, sans exclure une architecture contemporaine bien intégrée
- la recherche d'une certaine unité de style, de forme, de volume, de proportions de matériaux, de couleurs...

Les matériaux pour les façades et les toitures sont ceux décrits ci-dessous, toutefois, d'autres matériaux peuvent être autorisés si l'architecture du bâtiment l'exige et s'ils garantissent une parfaite intégration à l'environnement et au site.

##### **11.1 – FAÇADES – COULEURS - MATERIAUX**

Toutes les façades doivent présenter un traitement architectural harmonieux.

L'emploi brut en parement extérieur de matériaux destinés à être recouverts d'un enduit (brique creuse, parpaing...) est interdit.

Les matériaux utilisés pour les murs de façade doivent être en général la brique apparente ou l'enduit.

Les enduits doivent être :

- soit laissés couleur chaux naturelle
- soit teintés sable, brique crue, ocre léger, blanc ou toute teinte assimilée à ces dernières

Les volets et les menuiseries faisant partie intégrante des constructions doivent être traités dans un nuancier de couleurs traditionnelles de la région, décrites précédemment (sable beige, blanc ou coloré...) et en harmonie avec la couleur de la construction concernée et des constructions voisines. Dans certains cas, des couleurs différentes peuvent être acceptées si elles ne sont pas de nature à porter atteinte au caractère du bâtiment et à l'intérêt des lieux avoisinants.

Les équipements techniques (vidéocommunication, télécommunication, éléments de climatisation...) doivent être positionnés de telle manière qu'ils ne soient pas visibles depuis le domaine public.

Ces dispositions ne s'appliquent pas aux constructions et installations nécessaires aux services publics ou d'intérêt collectif ainsi qu'aux vérandas.

### 11.2 - TOITURES

Les toitures ne doivent pas nuire, ni à l'harmonie, ni à l'unité de la construction ou de l'ensemble des constructions. Les tuiles de couleur noire sont interdites.

L'emploi de matériaux tels que fibro, ardoises, rouleau d'asphalte, tôle ondulée et assimilés est interdit.

Pour les constructions et leurs annexes, les toitures doivent être en tuiles de surface courbe et leur pente comprise entre 30 et 35 cm par mètre.

Des toitures de type contemporain (terrasses végétales, etc....) pourront être autorisées dès lors qu'elles s'intègrent dans le milieu environnant et que tous les moyens techniques nécessaires soient mis en œuvre pour assurer leur pérennité.

Ces dispositions ne s'appliquent pas aux constructions et installations nécessaires aux services publics ou d'intérêt collectif, aux vérandas, aux serres, aux couvertures de piscines et aux abris de jardins.

### 11.3 - CLOTURES

- Clôtures sur voies :

Elles ne doivent pas dépasser une hauteur maximale de 1,60 mètre.

Elles doivent être constituées d'un mur bahut traité dans les mêmes matériaux et les mêmes teintes que le bâtiment principal et enduit sur les deux faces, couronné d'un chaperon de briques foraines et surmonté d'un grillage ou d'une grille. La hauteur du mur bahut doit être comprise entre 0,40 et 0,60 mètre.

- Clôtures sur limites séparatives :

Elles ne doivent pas dépasser une hauteur maximale de 1,80 mètre.

Elles doivent être constituées :

- soit par un mur plein traité dans les mêmes matériaux et les mêmes teintes que le bâtiment principal et enduit sur les deux faces
- soit par une haie vive, doublée ou non d'un grillage, avec ou sans soubassement

### ARTICLE AU.12 - STATIONNEMENT

Le stationnement des véhicules correspondant aux besoins des constructions et installations doit être assuré en dehors des voies publiques. Ces besoins doivent être déterminés en fonction du type de constructions et de leur fréquentation, et notamment, pour les constructions les plus courantes, par référence aux normes habituelles ci-après :

#### **CONSTRUCTIONS A USAGE D'HABITATION :**

- dans la zone AU et le secteur AUb, il est exigé une place de stationnement par tranche de 50 m<sup>2</sup> de Surface de Plancher de Construction
- dans le secteur AUa, il est exigé une place de stationnement par tranche de 100 m<sup>2</sup> de Surface de Plancher de Construction

**CONSTRUCTIONS A USAGE DE COMMERCE :**

- pour les commerces de moins de 100 m<sup>2</sup> de surface de vente, il est exigé une place de stationnement par tranche de 20 m<sup>2</sup> de surface de vente
- pour les commerces ayant une surface de vente comprise entre 100 m<sup>2</sup> et 500m<sup>2</sup>, il est exigé deux places de stationnement par tranche de 20 m<sup>2</sup> de surface de vente
- pour les commerces ayant une surface de vente comprise entre 500 m<sup>2</sup> et 1500m<sup>2</sup>, il est exigé trois places de stationnement par tranche de 20 m<sup>2</sup> de surface de vente
- pour les commerces de plus de 1500m<sup>2</sup>, il est exigé quatre places de stationnement par tranche de 20 m<sup>2</sup> de surface de vente

**CONSTRUCTIONS A USAGE D'ACTIVITES**

- il est exigé une place de stationnement par tranche de 40 m<sup>2</sup> de Surface de Plancher de Construction

En outre, doivent être aménagés les espaces nécessaires à l'évolution et au stationnement des véhicules de livraison et de service.

La règle applicable aux constructions ou établissements non prévus ci-dessus est celle à laquelle ces établissements sont le plus directement assimilables.

La création d'une aire de stationnement pour les deux-roues est obligatoire pour les opérations d'ensemble et les équipements publics ou d'intérêt collectif à raison d'une place de stationnement par tranche de 120 m<sup>2</sup> de Surface de Plancher de Construction.

**ARTICLE AU.13 - ESPACES LIBRES ET PLANTATIONS**

La végétation existante doit être maintenue ou remplacée par des plantations au moins équivalentes.

Sur chaque unité foncière, 30 % au moins de la surface totale doivent être aménagés en espace vert (jardin planté d'arbres d'essence locale et gazonné).

Dans les lotissements et ensembles d'habitations de plus de 10 unités foncières :

- 10 % au moins de la superficie de l'opération doivent être aménagés en espace(s) libre(s) commun(s) respectant les orientations d'aménagement définies par le P.L.U. Ces espaces doivent être plantés d'arbres d'essence locale, comprendre une aire de jeux et ne peuvent être inférieurs à 1 000 m<sup>2</sup>
- toutes les voies publiques ou privées doivent être plantées d'arbres d'essence locale à raison d'un arbre tous les 10 mètres

Les aires de stationnement doivent être plantées à raison d'un arbre d'essence locale au moins pour 4 emplacements.

**ARTICLE AU.14 - COEFFICIENT D'OCCUPATION DU SOL**

Non réglementé.

## ZONE 2AU

### CARACTERE DE LA ZONE

C'est une zone naturelle non équipée. Destinée à une urbanisation différée, les conditions d'aménagement de cette zone seront fixées ultérieurement par modification ou révision du P.L.U.

Elle comprend le secteur suivant :

- 2AUx, secteur destiné aux activités économiques

### ARTICLE 2AU1 - OCCUPATIONS ET UTILISATIONS DU SOL INTERDITES

- Toutes les constructions et installations autres que celles mentionnées à l'article 2AU2

### ARTICLE 2AU2 - OCCUPATIONS ET UTILISATIONS DU SOL SOUMISES A DES CONDITIONS PARTICULIERES

- toutes les constructions et installations autorisées dans cette zone doivent respecter les prescriptions du P.P.R.N. « retrait/gonflement des argiles »
- toutes les constructions et installations autorisées dans cette zone à condition qu'elles soient implantées avec une marge de recul au moins égale à 4 mètres par rapport aux ruisseaux et aux fossés mères depuis le haut des berges
- les constructions et installations techniques nécessaires au fonctionnement des services publics

### ARTICLE 2AU3 - ACCES ET VOIRIE

#### 3.1 - ACCES

Non réglementé.

#### 3.2 - VOIRIE

Non réglementé.

### ARTICLE 2AU4 - DESSERTE PAR LES RESEAUX

Non réglementé.

### ARTICLE 2AU5 - CARACTERISTIQUES DES TERRAINS

Non réglementé.

### ARTICLE 2AU6 - IMPLANTATION DES CONSTRUCTIONS PAR RAPPORT AUX VOIES ET EMPRISES PUBLIQUES

Les constructions et installations doivent être implantées à une distance de l'alignement des voies et emprises publiques existantes ou à créer au moins égale à 15 mètres.

Les constructions et installations nécessaires aux services publics ou d'intérêt collectif peuvent être implantées à l'alignement ou à une distance de l'alignement des voies et emprises publiques existantes ou à créer au moins égale à 3 mètres.

**ARTICLE 2AU7 - IMPLANTATION DES CONSTRUCTIONS PAR RAPPORT AUX LIMITES SEPARATIVES**

Les constructions et installations doivent être implantées à une distance des limites séparatives au moins égale à la moitié de leur hauteur, sans toutefois être inférieure à 5 mètres.

Les constructions et installations nécessaires aux services publics ou d'intérêt collectif peuvent être implantées sur les limites séparatives ou à une distance des limites séparatives au moins égale à la moitié de leur hauteur, sans toutefois être inférieure à 3 mètres.

**ARTICLE 2AU8 - IMPLANTATION DES CONSTRUCTIONS LES UNES PAR RAPPORT AUX AUTRES SUR UNE MEME PROPRIETE**

Non réglementé.

**ARTICLE 2AU9 - EMPRISE AU SOL**

Non réglementé.

**ARTICLE 2AU10 - HAUTEUR MAXIMUM DES CONSTRUCTIONS**

Non réglementé.

**ARTICLE 2AU11 - ASPECT EXTERIEUR**

Non réglementé.

**ARTICLE 2AU12 - STATIONNEMENT**

Non réglementé.

**ARTICLE 2AU13 - ESPACES LIBRES ET PLANTATIONS**

Non réglementé.

**ARTICLE 2AU14 - COEFFICIENT D'OCCUPATION DU SOL**

Non réglementé.

## ZONE N

### CARACTERE DE LA ZONE

La zone N regroupe les secteurs à dominante naturelle de la commune.

Elle comprend le secteur suivant :

- Nh, secteur correspondant à de l'habitat diffus dans des zones faiblement équipées

### ARTICLE N1 - OCCUPATIONS ET UTILISATIONS DU SOL INTERDITES

- Toutes les constructions et installations autres que celles mentionnées à l'article N2

### ARTICLE N2 - OCCUPATIONS ET UTILISATIONS DU SOL SOUMISES A DES CONDITIONS PARTICULIERES

- Dans tous les secteurs :
  - toutes les constructions et installations autorisées dans cette zone doivent respecter les prescriptions du P.P.R.N. « retrait/gonflement des argiles »
  - toutes les constructions et installations autorisées dans cette zone à condition qu'elles soient implantées avec une marge de recul au moins égale à 4 mètres par rapport aux ruisseaux et fossés mères depuis le haut des berges
  - les ouvrages techniques à condition qu'ils soient nécessaires au fonctionnement des services publics
  - les constructions et installations liées et nécessaires à l'exploitation de la voie ferrée, à sa mise en sécurité ainsi que les affouillements et les exhaussements, dépôts de matériaux et les installations classées strictement liées à l'exploitation de la voie ferrée
- Dans le secteur Nh :
  - l'aménagement et l'extension des constructions existantes à la date de publication du Plan Local d'Urbanisme à condition qu'elle soit mesurée dans la limite d'une augmentation de 20% de la Surface de Plancher de Construction et à condition qu'elle ne porte atteinte ni à la préservation des sols agricoles et forestiers ni à la sauvegarde des sites, milieux naturels et paysages
  - les annexes des constructions d'habitation existantes (garage, piscine et abris de jardin)
  - le changement de destination des constructions existantes à condition qu'il ne soit pas lié à des activités polluantes, nuisibles ou dangereuses pour le voisinage

### ARTICLE N3 - ACCES ET VOIRIE

#### 3.1 - ACCES

Tout terrain enclavé est inconstructible à moins que son propriétaire ne produise une servitude de passage instituée par acte authentique ou par voie judiciaire en application de l'article 682 du Code Civil.

Les caractéristiques des accès doivent répondre aux normes minimales en vigueur concernant l'approche des moyens de défense contre l'incendie et de protection civile ainsi que la circulation des véhicules des services publics



Le nombre des accès sur la voie publique peut être limité dans l'intérêt de la sécurité. En particulier lorsque le terrain est desservi par plusieurs voies, les constructions peuvent être autorisées sous réserve que l'accès soit établi sur la voie où la gêne pour la circulation sera la moindre.

Les accès doivent être adaptés à la nature et à l'importance des usages qu'ils supportent et des opérations qu'ils desservent et aménagés de façon à apporter la moindre gêne et le moindre risque pour la circulation publique automobile, cycliste, piétonnière et des personnes à mobilité réduite.

### 3.2 - VOIRIE

Les caractéristiques des voies publiques ou privées doivent répondre aux normes minimales en vigueur concernant l'approche des moyens de défense contre l'incendie et de protection civile ainsi que la circulation des véhicules des services publics.

## **ARTICLE N4 - DESSERTE PAR LES RESEAUX**

### 4.1 - EAU

Toute construction ou installation nouvelle qui requiert une alimentation en eau doit être raccordée au réseau public de distribution d'eau potable.

### 4.2 - ASSAINISSEMENT

#### *1 - Eaux usées :*

Toute construction doit être raccordée au réseau public d'assainissement s'il existe.

L'évacuation des eaux usées autres que domestiques dans le réseau, si elle est autorisée, est subordonnée à un pré-traitement approprié.

En l'absence de réseau collectif, l'assainissement individuel est autorisé à condition que les dispositifs de traitement soient conformes à la législation en vigueur. Une étude géologique pourra être demandée.

Les dispositifs d'assainissement individuel doivent être conçus de façon à pouvoir être mis hors circuit et raccordés au réseau public quand celui-ci sera réalisé.

L'évacuation des eaux usées non traitées dans les rivières, fossés (ou égouts d'eaux pluviales) est interdite.

#### *2 - Eaux pluviales, irrigation et drainage :*

Les aménagements réalisés sur le terrain doivent garantir l'écoulement des eaux pluviales dans le réseau collecteur. En l'absence de réseau ou en cas d'insuffisance de ce dernier, les aménagements nécessaires au libre écoulement des eaux pluviales (et éventuellement ceux visant à la limitation des débits évacués de la propriété) sont à la charge exclusive du propriétaire qui doit réaliser les dispositifs adaptés à l'opération et au terrain.

La gestion des eaux pluviales devra se faire à la parcelle afin que les aménagements et les constructions puissent intégrer, dans la mesure du possible, des dispositions techniques alternatives telles que le stockage, la récupération des eaux de toitures (citernes, bacs, ...) pour une utilisation aux fins d'arrosage ou d'usages techniques sans rapport avec l'hygiène et l'alimentation.

Les eaux issues des parkings (de plus de 10 places) subiront un traitement de débouage, déshuilage, avant rejet dans le réseau d'eaux pluviales.

**ARTICLE N5 - CARACTERISTIQUES DES TERRAINS**

Pour être constructible, chaque unité foncière non desservie par le réseau d'assainissement collectif doit disposer d'une superficie minimale de 2 000m<sup>2</sup> pour les dispositifs d'assainissement autonome avec rejet en milieu superficiel, et 1 000 m<sup>2</sup> pour les filières avec rejet par infiltration dans le sol conformément à la carte d'aptitude des sols à l'assainissement non collectif.

**ARTICLE N6 - IMPLANTATION DES CONSTRUCTIONS PAR RAPPORT AUX VOIES ET EMPRISES PUBLIQUES**

Les constructions et installations doivent être implantées à une distance au moins égale à 20 mètres de l'axe des routes départementales.

Les constructions et installations doivent être implantées à une distance au moins égale à 10 mètres de l'axe des autres voies.

Les constructions et installations nécessaires aux services publics ou d'intérêt collectif peuvent être implantées à l'alignement ou à une distance de l'alignement des voies et emprises publiques existantes ou à créer au moins égale à 3 mètres.

**ARTICLE N7 - IMPLANTATION DES CONSTRUCTIONS PAR RAPPORT AUX LIMITES SEPARATIVES**

Les constructions et installations doivent être implantées à une distance des limites séparatives au moins égale à la moitié de leur hauteur, sans toutefois être inférieure à 5 mètres.

Les constructions et installations nécessaires aux services publics ou d'intérêt collectif peuvent être implantées sur les limites séparatives ou à une distance des limites séparatives au moins égale à la moitié de leur hauteur, sans toutefois être inférieure à 3 mètres.

**ARTICLE N8 - IMPLANTATION DES CONSTRUCTIONS LES UNES PAR RAPPORT AUX AUTRES SUR UNE MEME PROPRIETE**

Les constructions et installations situées sur une même propriété doivent être implantées à 5 mètres minimum les unes des autres.

**ARTICLE N9 - EMPRISE AU SOL**

L'emprise au sol ne peut excéder 15 % de la superficie de l'unité foncière.

**ARTICLE N10 - HAUTEUR MAXIMUM DES CONSTRUCTIONS**

*Définition de la hauteur* : la hauteur des constructions est mesurée entre le niveau du sol naturel et l'égout du toit.

La hauteur d'une construction ne doit pas dépasser 7 mètres.

Ces dispositions ne s'appliquent pas aux constructions et installations nécessaires aux services publics ou d'intérêt collectif.

**ARTICLE N11 - ASPECT EXTERIEUR**

Les constructions et installations doivent présenter un aspect extérieur compatible avec le caractère ou l'intérêt des lieux avoisinants, en harmonie avec leur environnement architectural et paysager.

Pour être autorisé, tout projet de construction nouvelle ou d'aménagement de construction déjà existante, doit garantir :

- le respect des conditions satisfaisantes en matière de salubrité, de commodité, d'ensoleillement et d'aspect général
- une bonne adaptation au sol, la préservation de l'environnement, celle du caractère, de l'intérêt et de l'harmonie des lieux ou paysages avoisinants (sites naturels, urbains, perspectives monumentales...), celle de la nature du village existant, celle enfin du caractère de la région, sans exclure une architecture contemporaine bien intégrée
- la recherche d'une certaine unité de style, de forme, de volume, de proportions de matériaux, de couleurs...

Les matériaux pour les façades et les toitures sont ceux décrits ci-dessous, toutefois, d'autres matériaux peuvent être autorisés si l'architecture du bâtiment l'exige et s'ils garantissent une parfaite intégration à l'environnement et au site.

### 11.1 – FAÇADES – COULEURS - MATERIAUX

Toutes les façades doivent présenter un traitement architectural harmonieux.

L'emploi brut en parement extérieur de matériaux destinés à être recouverts d'un enduit (brique creuse, parpaing...) est interdit.

Les matériaux utilisés pour les murs de façade doivent être en général la brique apparente ou l'enduit.

Les enduits doivent être :

- soit laissés couleur chaux naturelle
- soit teintés sable, brique crue, ocre léger, blanc ou toute teinte assimilée à ces dernières

Les volets et les menuiseries faisant partie intégrante des constructions doivent être traités dans un nuancier de couleurs traditionnelles de la région, décrites précédemment (sable beige, blanc ou coloré...) et en harmonie avec la couleur de la construction concernée et des constructions voisines. Dans certains cas, des couleurs différentes peuvent être acceptées si elles ne sont pas de nature à porter atteinte au caractère du bâtiment et à l'intérêt des lieux avoisinants.

Les équipements techniques (vidéocommunication, télécommunication, éléments de climatisation...) doivent être positionnés de telle manière qu'ils ne soient pas visibles depuis le domaine public.

Ces dispositions ne s'appliquent pas aux constructions et installations nécessaires aux services publics ou d'intérêt collectif ainsi qu'aux vérandas.

### 11.2 - TOITURES

Les toitures ne doivent pas nuire, ni à l'harmonie, ni à l'unité de la construction ou de l'ensemble des constructions. Les tuiles de couleur noire sont interdites.

L'emploi de matériaux tels que fibro, ardoises, rouleau d'asphalte, tôle ondulée et assimilés est interdit.

Pour les constructions et leurs annexes, les toitures doivent être en tuiles de surface courbe et leur pente comprise entre 30 et 35 cm par mètre.

Des toitures de type contemporain (terrasses végétales, etc....) pourront être autorisées dès lors qu'elles s'intègrent dans le milieu environnant et que tous les moyens techniques nécessaires soient mis en œuvre pour assurer leur pérennité.

Ces dispositions ne s'appliquent pas aux constructions et installations nécessaires aux services publics ou d'intérêt collectif, aux vérandas, aux serres, aux couvertures de piscines et aux abris de jardins.

### 11.3 - CLOTURES

- Clôtures sur voies :

Elles ne doivent pas dépasser une hauteur maximale de 1,60 mètre.

Elles doivent être constituées :

Elles doivent être constituées d'un mur bahut traité dans les mêmes matériaux et les mêmes teintes que le bâtiment principal et enduit sur les deux faces, couronné d'un chaperon de briques foraines et surmonté d'un grillage ou d'une grille. La hauteur du mur bahut doit être comprise entre 0,40 et 0,60 mètre.

- Clôtures sur limites séparatives :

Elles ne doivent pas dépasser une hauteur maximale de 1,80 mètre.

Elles doivent être constituées :

- soit par un mur plein traité dans les mêmes matériaux et les mêmes teintes que le bâtiment principal et enduit sur les deux faces
- soit par une haie vive, doublée ou non d'un grillage, avec ou sans soubassement

### ARTICLE N12 - STATIONNEMENT

Le stationnement des véhicules correspondant aux besoins des constructions et installations doit être assuré en dehors des voies publiques. Ces besoins doivent être déterminés en fonction du type de constructions et de leur fréquentation, et notamment, pour les constructions les plus courantes, par référence aux normes habituelles ci-après :

#### **CONSTRUCTIONS A USAGE D'HABITATION :**

- il est exigé une place de stationnement par tranche de 100 m<sup>2</sup> de Surface de Plancher de Construction

#### **CONSTRUCTIONS A USAGE D'ACTIVITES**

- il est exigé une place de stationnement par tranche de 40 m<sup>2</sup> de Surface de Plancher de Construction

### ARTICLE N13 - ESPACES LIBRES ET PLANTATIONS

La végétation existante doit être maintenue ou remplacée par des plantations au moins équivalentes. Les espaces non bâtis doivent être plantés d'arbres d'essence locale.

### ARTICLE N14 - COEFFICIENT D'OCCUPATION DU SOL

Non réglementé.

## ZONE A

### CARACTERE DE LA ZONE

La zone A correspond aux espaces agricoles de la commune.

Elle comprend le secteur suivant :

- Ah, secteur correspondant à de l'habitat diffus dans des zones faiblement équipées

### ARTICLE A1 - OCCUPATIONS ET UTILISATIONS DU SOL INTERDITES

- Toutes les constructions et installations autres que celles mentionnées à l'article A2

### ARTICLE A2 - OCCUPATIONS ET UTILISATIONS DU SOL SOUMISES A DES CONDITIONS PARTICULIERES

- Dans tous les secteurs :
  - toutes les constructions et installations autorisées dans cette zone doivent respecter les prescriptions du P.P.R.N. « retrait/gonflement des argiles »
  - toutes les constructions et installations autorisées dans cette zone à condition qu'elles soient implantées avec une marge de recul au moins égale à 4 mètres par rapport aux ruisseaux et aux fossés mères depuis le haut des berges
  - les ouvrages techniques à condition qu'ils soient nécessaires au fonctionnement des services publics
  - les constructions et installations liées et nécessaires à l'exploitation de l'autoroute, à sa mise en sécurité ainsi que les affouillements et les exhaussements, dépôts de matériaux et les installations classées strictement liées à l'exploitation de l'autoroute
  - les constructions et installations liées et nécessaires à l'exploitation de la voie ferrée, à sa mise en sécurité ainsi que les affouillements et les exhaussements, dépôts de matériaux et les installations classées strictement liées à l'exploitation de la voie ferrée
- Dans le secteur A :
  - les constructions à condition qu'elles soient à usage agricole ou liées aux activités agricoles
  - les constructions à usage d'habitation liées à l'activité agricole à condition qu'elles soient localisées à proximité du siège de l'exploitation agricole dans un rayon de 50 mètres (sauf contraintes techniques liées au terrain ou à la pente)
- Dans le secteur Ah :
  - l'aménagement et l'extension des constructions existantes à la date de publication du Plan Local d'Urbanisme à condition qu'elle soit mesurée dans la limite d'une augmentation de 20% de la Surface de Plancher de Construction et à condition qu'elle ne porte atteinte ni à la préservation des sols agricoles et forestiers ni à la sauvegarde des sites, milieux naturels et paysages
  - les annexes des constructions d'habitation existantes (garage, piscine et abris de jardin)
  - le changement de destination des constructions existantes à condition qu'il ne soit pas lié à des activités polluantes, nuisibles ou dangereuses pour le voisinage

## **ARTICLE A3 - ACCES ET VOIRIE**

### **3.1 - ACCES**

Tout terrain enclavé est inconstructible à moins que son propriétaire ne produise une servitude de passage instituée par acte authentique ou par voie judiciaire en application de l'article 682 du Code Civil.

Les caractéristiques des accès doivent répondre aux normes minimales en vigueur concernant l'approche des moyens de défense contre l'incendie et de protection civile ainsi que la circulation des véhicules des services publics.

Le nombre des accès sur la voie publique peut être limité dans l'intérêt de la sécurité. En particulier lorsque le terrain est desservi par plusieurs voies, les constructions peuvent être autorisées sous réserve que l'accès soit établi sur la voie où la gêne pour la circulation sera la moindre.

Les accès doivent être adaptés à la nature et à l'importance des usages qu'ils supportent et des opérations qu'ils desservent et aménagés de façon à apporter la moindre gêne et le moindre risque pour la circulation publique automobile, cycliste, piétonnière et des personnes à mobilité réduite.

### **3.2 - VOIRIE**

Les caractéristiques des voies publiques ou privées doivent répondre aux normes minimales en vigueur concernant l'approche des moyens de défense contre l'incendie et de protection civile ainsi que la circulation des véhicules des services publics.

## **ARTICLE A4 - DESSERTE PAR LES RESEAUX**

### **4.1 - EAU**

Toute construction ou installation nouvelle qui requiert une alimentation en eau doit être raccordée au réseau public de distribution d'eau potable.

### **4.2 - ASSAINISSEMENT**

#### *1 - Eaux usées :*

Toute construction doit être raccordée au réseau public d'assainissement s'il existe.

L'évacuation des eaux usées autres que domestiques dans le réseau, si elle est autorisée, est subordonnée à un pré-traitement approprié.

En l'absence de réseau collectif, l'assainissement individuel est autorisé à condition que les dispositifs de traitement soient conformes à la législation en vigueur. Une étude géologique pourra être demandée.

Les dispositifs d'assainissement individuel doivent être conçus de façon à pouvoir être mis hors circuit et raccordés au réseau public quand celui-ci sera réalisé.

L'évacuation des eaux usées non traitées dans les rivières, fossés (ou égouts d'eaux pluviales) est interdite.

## *2 - Eaux pluviales, irrigation et drainage :*

Les aménagements réalisés sur le terrain doivent garantir l'écoulement des eaux pluviales dans le réseau collecteur. En l'absence de réseau ou en cas d'insuffisance de ce dernier, les aménagements nécessaires au libre écoulement des eaux pluviales (et éventuellement ceux visant à la limitation des débits évacués de la propriété) sont à la charge exclusive du propriétaire qui doit réaliser les dispositifs adaptés à l'opération et au terrain.

La gestion des eaux pluviales devra se faire à la parcelle afin que les aménagements et les constructions puissent intégrer, dans la mesure du possible, des dispositions techniques alternatives telles que le stockage, la récupération des eaux de toitures (citernes, bacs, ...) pour une utilisation aux fins d'arrosage ou d'usages techniques sans rapport avec l'hygiène et l'alimentation.

### **ARTICLE A5 - CARACTERISTIQUES DES TERRAINS**

Non réglementé.

### **ARTICLE A6 - IMPLANTATION DES CONSTRUCTIONS PAR RAPPORT AUX VOIES ET EMPRISES PUBLIQUES**

Les constructions et installations doivent être implantées à une distance au moins égale à 25 mètres de l'axe des routes départementales.

Les constructions et installations doivent être implantées à une distance au moins égale à 10 mètres de l'axe des autres voies.

Les constructions et installations nécessaires aux services publics ou d'intérêt collectif peuvent être implantées à l'alignement ou à une distance de l'alignement des voies et emprises publiques existantes ou à créer au moins égale à 3 mètres.

### **ARTICLE A7 - IMPLANTATION DES CONSTRUCTIONS PAR RAPPORT AUX LIMITES SEPARATIVES**

Les constructions et installations doivent être implantées à une distance des limites séparatives au moins égale à la moitié de leur hauteur, sans toutefois être inférieure à 5 mètres.

Les constructions et installations nécessaires aux services publics ou d'intérêt collectif peuvent être implantées sur les limites séparatives ou à une distance des limites séparatives au moins égale à la moitié de leur hauteur, sans toutefois être inférieure à 3 mètres.

### **ARTICLE A8 - IMPLANTATION DES CONSTRUCTIONS LES UNES PAR RAPPORT AUX AUTRES SUR UNE MEME PROPRIETE**

Les constructions et installations situées sur une même propriété doivent être implantées à 5 mètres minimum les unes des autres.

### **ARTICLE A9 - EMPRISE AU SOL**

Non réglementé.

### **ARTICLE A10 - HAUTEUR MAXIMUM DES CONSTRUCTIONS**

*Définition de la hauteur* : la hauteur des constructions est mesurée entre le niveau du sol naturel et l'égout du toit.

La hauteur d'une construction à usage d'habitation ne doit pas dépasser 7 mètres.

La hauteur d'une construction à usage agricole ne doit pas dépasser 12 mètres.

Ces dispositions ne s'appliquent pas aux constructions et installations nécessaires aux services publics ou d'intérêt collectif.

### **ARTICLE A11 - ASPECT EXTERIEUR**

Les bâtiments d'exploitation agricole ne sont pas soumis aux dispositions de cet article. Ils doivent cependant s'inspirer de l'architecture rurale de la région, afin de ne pas porter atteinte au caractère des lieux auxquels ils doivent s'intégrer.

Les constructions et installations doivent présenter un aspect extérieur compatible avec le caractère ou l'intérêt des lieux avoisinants, en harmonie avec leur environnement architectural et paysager.

Pour être autorisé, tout projet de construction nouvelle ou d'aménagement de construction déjà existante, doit garantir :

- le respect des conditions satisfaisantes en matière de salubrité, de commodité, d'ensoleillement et d'aspect général
- une bonne adaptation au sol, la préservation de l'environnement, celle du caractère, de l'intérêt et de l'harmonie des lieux ou paysages avoisinants (sites naturels, urbains, perspectives monumentales...), celle de la nature du village existant, celle enfin du caractère de la région, sans exclure une architecture contemporaine bien intégrée
- la recherche d'une certaine unité de style, de forme, de volume, de proportions de matériaux, de couleurs...

Les matériaux pour les façades et les toitures sont ceux décrits ci-dessous, toutefois, d'autres matériaux peuvent être autorisés si l'architecture du bâtiment l'exige et s'ils garantissent une parfaite intégration à l'environnement et au site.

#### **11.1 – FAÇADES – COULEURS - MATERIAUX**

Toutes les façades doivent présenter un traitement architectural harmonieux.

L'emploi brut en parement extérieur de matériaux destinés à être recouverts d'un enduit (brique creuse, parpaing...) est interdit.

Les matériaux utilisés pour les murs de façade doivent être en général la brique apparente ou l'enduit.

Les enduits doivent être :

- soit laissés couleur chaux naturelle
- soit teintés sable, brique crue, ocre léger, blanc ou toute teinte assimilée à ces dernières

Les volets et les menuiseries faisant partie intégrante des constructions doivent être traités dans un nuancier de couleurs traditionnelles de la région, décrites précédemment (sable beige, blanc ou coloré...) et en harmonie avec la couleur de la construction concernée et des constructions voisines. Dans certains cas, des couleurs différentes peuvent être acceptées si elles ne sont pas de nature à porter atteinte au caractère du bâtiment et à l'intérêt des lieux avoisinants.

Les équipements techniques (vidéocommunication, télécommunication, éléments de climatisation...) doivent être positionnés de telle manière qu'ils ne soient pas visibles depuis le domaine public.

Ces dispositions ne s'appliquent pas aux constructions et installations nécessaires aux services publics ou d'intérêt collectif ainsi qu'aux vérandas.



### 11.2 - TOITURES

Les toitures ne doivent pas nuire, ni à l'harmonie, ni à l'unité de la construction ou de l'ensemble des constructions. Les tuiles de couleur noire sont interdites.

L'emploi de matériaux tels que fibro, ardoises, rouleau d'asphalte, tôle ondulée et assimilés est interdit.

Pour les constructions et leurs annexes, les toitures doivent être en tuiles de surface courbe et leur pente comprise entre 30 et 35 cm par mètre.

Des toitures de type contemporain (terrasses végétales, etc....) pourront être autorisées dès lors qu'elles s'intègrent dans le milieu environnant et que tous les moyens techniques nécessaires soient mis en œuvre pour assurer leur pérennité.

Ces dispositions ne s'appliquent pas aux constructions et installations nécessaires aux services publics ou d'intérêt collectif, aux vérandas, aux serres, aux couvertures de piscines et aux abris de jardins.

### 11.3 - CLOTURES

- Clôtures sur voies :

Elles ne doivent pas dépasser une hauteur maximale de 1,60 mètre.

Elles doivent être constituées :

Elles doivent être constituées d'un mur bahut traité dans les mêmes matériaux et les mêmes teintes que le bâtiment principal et enduit sur les deux faces, couronné d'un chaperon de briques foraines et surmonté d'un grillage ou d'une grille. La hauteur du mur bahut doit être comprise entre 0,40 et 0,60 mètre.

- Clôtures sur limites séparatives :

Elles ne doivent pas dépasser une hauteur maximale de 1,80 mètre.

Elles doivent être constituées :

- soit par un mur plein traité dans les mêmes matériaux et les mêmes teintes que le bâtiment principal et enduit sur les deux faces
- soit par une haie vive, doublée ou non d'un grillage, avec ou sans soubassement

### ARTICLE A12 - STATIONNEMENT

Le stationnement des véhicules correspondant aux besoins des constructions et installations doit être assuré en dehors des voies publiques.

### ARTICLE A13 - ESPACES LIBRES ET PLANTATIONS

La végétation existante doit être maintenue ou remplacée par des plantations au moins équivalentes.

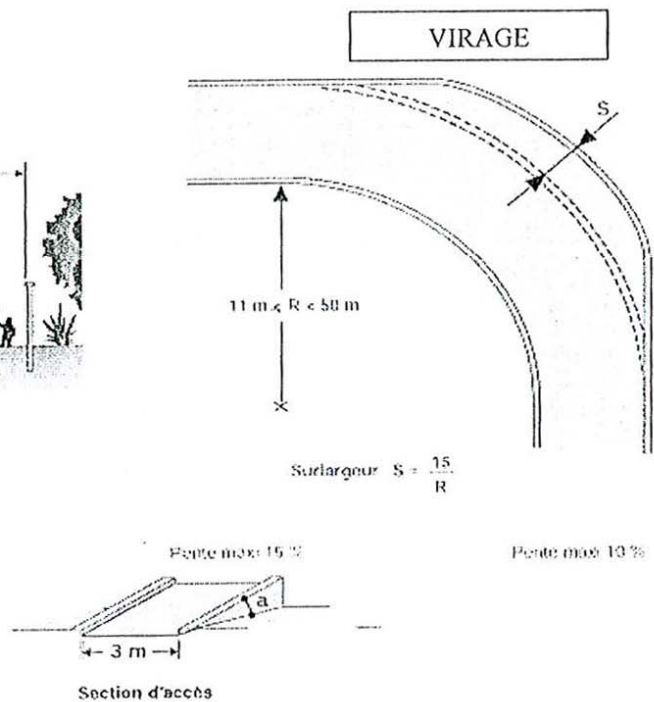
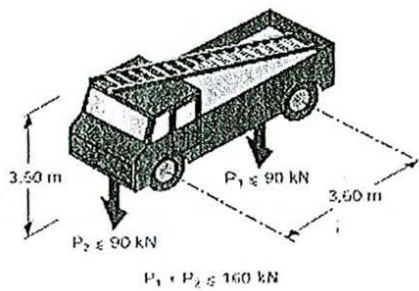
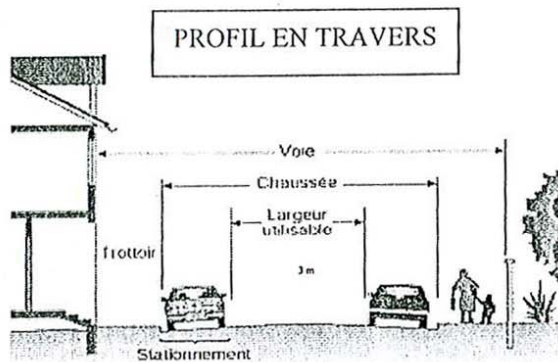
### ARTICLE A14 - COEFFICIENT D'OCCUPATION DU SOL

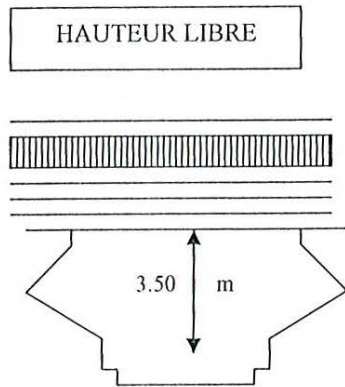
Non réglementé.

## ANNEXES

**CARACTERISTIQUES D'UNE VOIE UTILISABLE PAR LES ENGINS DES SERVICES DE SECOURS ET DE LUTTE CONTRE L'INCENDIE**

Largeur minimum	3 m (bandes réservées au stationnement exclues)
Résistance	Calculée pour un véhicule de 130 kilo newtons (dont 40 KN sur l'essieu Avant et 90 KN sur l'essieu Arrière, ceux-ci étant distants de 4.50 m).
Rayon intérieur minimum	11 mètres
Sur largeur dans les virages de rayon intérieur < 50 m	$S. \text{ (en mètres)} = \frac{15}{R \text{ (en mètres)}}$
Hauteur libre minimum	3.50 m
Pente	Inférieur à 15 %
Aire de retournement	Pour toute voie en impasse de longueur supérieure à 50 mètres





AIRES DE RETOURNEMENT  
(Cotes données, bandes de stationnement exclues)

